Sagsnummer: 09.17.21-P19-3-26

Lovliggørende miljøtilladelse
- **efter § 16 b, stk. 1, i *husdyrbrugloven***

S. N. Hyo ApS
Malmkærvej 9
7361 Ejstrupholm

Afgørelsesdato: 17. september 2026

Copyright
Ortofoto (fra 2015 -) indeholder data fra Klimadatastyrelsen, som frit har stillet sit materiale til rådighed. Link til vilkår: https://www.klimadatastyrelsen.dk/om-klimadatastyrelsen/vilkaar-og-priser

Lovgivning
Al lovgivning er benævnt med populærtitel. En samlet oversigt over lovgivning findes i bilag 1.

Indhold

DATABLAD **4**

ANSØGNINGEN **5**

HISTORIK **5**

AFGØRELSE OM MILJØTILLADELSE **5**

VILKÅR **6**

LOVGRUNDLAG **8**

BIAKTIVITETER **8**

OFFENTLIGGØRELSE OG ORIENTERING AF NABOER **8**

GYLDIGHED **8**

HELT ELLER DELVIST BORTFALD AF AFGØRELSEN **8**

ANDRE GODKENDELSER, TILLADELSER OG DISPENSATIONER **9**

BELIGGENHED OG PLANLÆGNINGSMÆSSIGE FORHOLD **9**

- **PLACERING AF ANLÆGGET** 9
- **LANDSKABELIGE OG GEOLOGISKE VÆRDIER** 10
- **KULTURHISTORISKE VÆRDIER** 11

NATUR **12**

- **PÅVIRKNING AF NATUR** 12
- **PÅVIRKNING AF BILAG IV-ARTER** 15

JORD, GRUNDVAND OG OVERFLADEVAND **16**

FORURENING OG GENER **16**

- **LUGT** 16
- **STØJ** 19
- **RYSTELSER** 20
- **STØV** 20
- **FLUEGENER OG UHYGIEJNISKE FORHOLD** 20
- **LYS** 21
- **AFFALD** 21
- **OLIE- OG KEMIKALIEOPBEVARING** 21
- **TRANSPORT** 22
- **SPILDEVAND** 23

HÅNDTERING OG OPBEVARING AF HUSDYRGØDNING **24**

ANVENDELSE AF BEDSTE TILGÆNGELIGE TEKNIK (BAT) **24**

KOMMUNENS SAMLEDE VURDERING **25**

KLAGEVEJLEDNING **25**

INTERESSENTLISTE **27**

BILAG **27**

Datablad

Husdyrbruget

Bedrift Cvr	36945761
Husdyrbrugets navn	S. N. Hyo ApS- Malmkærvej 9
Beliggenhedsadresse	Malmkærvej 9
Postnummer	7361
By	Ejstrupholm

Ansøger

Ansøgernavn	S. N. Hyo ApS, Jacob Sig Hansen
Ansøgeradresse	Ikastvej 44 B
Ansøgerpostnummer	7361
Ansøgerby	Ejstrupholm
Ansøgertelefon	22726384
Ansøger-email	jacob@snagro.dk

Ejer

Ejernavn	S.N Agro ApS
Ejeradresse	St. Nørlundvej 32
Ejerpostnummer	7361
Ejerby	Ejstrupholm
Ejertelefon	22726384
Ejer-email	jacob@snagro.dk

Konsulent

Konsulent Cvr	27428843
Konsulent virksomhedsnavn	SAGRO I/S
Konsulentnavn	Per Lousdal
Konsulentadresse	Birk Centerpark 24
Konsulentpostnummer	7400
Konsulentby	Herning
Konsulenttelefon	96296641
Konsulent-email	pll@sagro.dk

Ejendom

Ejenddomsnummer	9135929
CHR numre	23702

Matrikler på ejendomsnummer

Matrikel: 1ca - St. Nørlund Gde., Ejstrup
Matrikel: 1b - St. Nørlund Gde., Ejstrup

Ansøgningen

Ikast-Brande Kommune har den 12. juni 2026 modtaget en ansøgning om en § 16b-miljøtilladelse jævnfør *husdyrbrugloven*[i], til husdyrbruget, Malmkærvej 9, 7361 Ejstrupholm. I forbindelse med naboorienteringen blev Ikast-Brande Kommune gjort opmærksom på, at det ansøgte allerede er etableret, hvorfor der er tale om en ansøgning om lovliggørelse.

Ansøger har taget en eksisterende staldbygning i brug som en karantænestald til polte – der er tale om et produktionsareal på 176 m^2. Poltene skal være i karantæne på ejendommen inden de flyttes til so-produktionen på Ikastvej 44, 7361 Ejstrupholm, som også ejers af ansøger. Der er ikke bygget ny stald, da de nye produktionsarealer er indrettet i en eksisterende staldbygning, hvor der er blevet skiftet spalter og indsat nyt inventar. Der er en tværkanal i stalden (til gylle), som leder ud til en ny fortank, som er blevet lavet i forbindelse med tværkanalen. Fortanken er placeret på østsiden af stalden.

Der er også blevet monteret ventilationsafkast på stalden (mekanisk ventilation), og der er lavet en mindre læsserampe ved nordgavlen af stalden.

Derudover er der blevet opsat en udendørs fodersilo ved nordgavlen af stalden - siloen er af gullig glasfiber og kan indeholde ca. 38 ton foder. Siloen, som er flyttet fra ejendommen Ikastvej 44, 7361 Ejstrupholm, er ca. 12 meter høj og har en diameter på ca. 3 meter.

Historik

8 års drift

Der har tidligere på ejendommen været en tilladt produktion på 110 malkekøer (årsdyr) og 100 kvier/stude i alderen 0-25 mdr., alle af racen Jersey. Der har imidlertid ikke været dyr på ejendommen siden april 2018, hvorfor 8 års driften er nul.

Nudrift

Grundet kontinuitetsbrud, er der i dag ingen produktionstilladelse til husdyrbrug på ejendommen. En del af de stalde, der var på ejendommen for ca. 8 år siden, er blevet revet ned.

Afgørelse om miljøtilladelse

Ikast-Brande Kommune meddeler hermed lovliggørende miljøtilladelse til ejendommen beliggende på Malmkærvej 9, 7361 Ejstrupholm, med de stillede vilkår. Den lovliggørende miljøtilladelse meddeles i henhold til § 16 b, stk. 1, i *husdyrbrugloven*, samt reglerne i *husdyrgodkendelsesbekendtgørelsen*[ii]. Det er Ikast-Brande Kommunes vurdering, at den lovliggørende miljøtilladelse, med de stillede vilkår for lokalisering, indretning og drift af husdyrbruget, ikke vil medføre en væsentlig påvirkning af miljøet. Ligeledes vurderer Ikast-Brande Kommune, at den indrettede slagtesvinestald er erhvervsmæssigt nødvendigt for ejendommens drift som landbrugsejendom.

Den lovliggørende miljøtilladelse gælder kun for det ansøgte. Der må ikke etableres, udvides eller ændres på husdyranlæg og gødningsopbevaringsanlæg før det er anmeldt og godkendt af Ikast-Brande Kommune. Således må husdyrbruget ikke uden kommunens forudgående godkendelse eller tilladelse udvide eller ændres på en måde, som kan indebære forøget forurening eller andre virkninger på miljøet. Husdyrbruget skal til enhver tid leve op til gældende regler i love og bekendtgørelser – også selvom disse regler eventuelt måtte være skærpede i forhold til denne miljøtilladelse.

Vilkår

Der er stillet følgende vilkår for udnyttelsen af miljøgodkendelsen:

1. Husdyrbruget skal drives i overensstemmelse med det, der er beskrevet i ansøgningen og i den lovliggørende miljøtilladelse med tilhørende bilag.

2. Produktionsareal, dyretyper, staldindretning og gødningsopbevaring m.v. skal være i overensstemmelse med oversigten og kortet nedenfor:

Stalde og produktioner

Staldnavn	Staldstørrelse (m^2)	Ventilation	Kildehøjde	Produktion	Antal måneder udegående	Produktionsareal (m^2)
				Ansøgt drift		
Stald	225	Mekanisk ventilation	6 m	(#899733) Slagtesvin. Delvis spaltegulv, 25 - 49 % fast gulv	0	176

Opbevaringslagre

Navn	Lagertype	Yderligere oplysninger	Bedste tilgængelige opbevaringsteknik	Dimension	Areal (m^2)
			Ansøgt drift		
GB 1	Flydende				274
GB 2	Flydende				401

3. Eventuelle ændringer i ejerforhold eller i hvem der er ansvarlig for husdyrbrugets drift skal meddeles til Ikast-Brande Kommune.

4. Der skal til enhver tid være et eksemplar af den lovliggørende miljøtilladelse på husdyrbruget. Den ansvarlige for driften og eventuelle ansatte på husdyrbruget skal være bekendt med de stillede vilkår.

5. Såfremt der efter Ikast-Brande Kommunes vurdering opstår væsentlige lugtgener, som vurderes at være væsentligt større end det, der kan forventes ifølge grundlaget for miljøvurderingen, kan Ikast-Brande Kommune meddele påbud om, at der skal udarbejdes og gennemføres et projekt med foranstaltninger, som minimerer generne.

6. Der skal på ejendommen foretages en effektiv fluebekæmpelse. Såfremt der efter Ikast-Brande Kommunes vurdering opstår væsentlige gener for omgivelserne fra opformering af fluer på husdyrbruget, kan Ikast-Brande Kommune meddele påbud om, at der skal udarbejdes og gennemføres et projekt med foranstaltninger svarende til de til enhver tid gældende retningslinjer fra Aarhus Universitet, Institut for Agroøkologi (https://husdyrvejledning.dk/media/r5zhwbhd/retningslinier-for-fluebekaempelse.pdf).

   Med hensyn til rotter forudsættes de bekæmpet efter de til enhver tid gældende generelle regler herfor.

7. Såfremt Ikast-Brande Kommune modtager klager over støj fra husdyrbruget med tilknyttede aktiviteter, og kommunen vurderer, at der er tale om væsentlige støjgener, skal der indsendes dokumentation for overholdelse af nedenstående støjkrav. Sådanne målinger kan dog højst forlanges foretaget en gang årligt, medmindre særlige forhold gør sig gældende. Udgifter til støjmåling/støjeregninger afholdes af husdyrbruget.

   Husdyrbrugets bidrag til det ækvivalente, korrigerede støjniveau må ikke overstige følgende værdier ved nabobeboelser:

Dag	Tidspunkt	Støjniveau
Mandag - fredag Lørdag	kl. 7 - 18 kl. 7 - 14	55 dB(A)[1]
Mandag - fredag Lørdag Søndag	kl. 18 - 22 kl. 14 - 22 kl. 7 - 22	45 dB(A)
Alle dage	kl. 22 - 7	40 dB(A) *

   * Støjens maksimalværdi – peak-værdi – må om natten (kl. 22 - 7) ikke overstige 55 dB(A) ved nabobeboelser.

   De anførte grænseværdier for støjbidraget regnes for overholdt, hvis de ikke overskrides af en måling eller beregning, der er midlet over en periode, som afhænger af tidspunktet på døgnet således:

[1] dB(A) = Decibel(A)-skalaen som internationalt bruges i forbindelse med måling af svag lyd.

For dagperioden, kl. 7.00 – 18.00 alle dage, er måleperioden det mest støjbelastede tidsrum på 8 timer,

for aftenperioden, kl. 18.00 – 22.00 alle dage, er måleperioden den mest støjbelastede time, og

for natperioden, kl. 22.00 – 7.00 alle dage, er måleperioden den mest støjbelastede halve time.

Lovgrundlag

Ansøgningen er behandlet på grundlag af de oplysninger, der er i ansøgningsskema nr. 258306, version 3, som beregnet via www.husdyrgodkendelse.dk den 17. august 2026.

Husdyrbruget er omfattet af § 16 b, stk. 1, i *husdyrbrugloven*, da det ikke er omfattet af godkendelsespligten efter § 16 a, men har et produktionsareal, som er større end 100 m^2.

Den lovliggørende miljøtilladelse er udarbejdet efter *husdyrbrugloven*, hvor EU's VVM-direktiv[iii] er indarbejdet.

Biaktiviteter

Efter det oplyste er der ikke eksisterende biaktiviteter på husdyrbruget, som er omfattet af krav om godkendelse, tilladelse m.v. efter *miljøbeskyttelsesloven*[iv] eller regler udstedt i medfør af loven. Der er endvidere ikke i forbindelse med den aktuelle ansøgning om miljøtilladelse søgt om sådanne biaktiviteter, der forudsætter godkendelse, tilladelse m.v. efter anden lovgivning.

Offentliggørelse og orientering af naboer

Naboer og andre berørte er den 7. juli 2026 blevet orienteret om ansøgningen med 24 dages frist for kommentarer, jævnfør § 56 i *husdyrbrugloven*. Orienteringen gav anledning til, at Ikast-Brande Kommune blev gjort opmærksom på, at det ansøgte umiddelbart allerede var etableret. Dette blev forelagt ansøger, som kunne bekræfte, at det ansøgte er blevet etableret omtrent samtidig med indsendelsen af ansøgningen. Ansøgningen er efterfølgende blevet tilrettet, til en ansøgning om lovliggørelse af det etablerede.

Afgørelsen om lovliggørende miljøtilladelse er truffet den 17. september 2026, og offentliggøres på Ikast-Brande Kommunes hjemmeside https://ikast-brande.dk/offentliggoerelser-og-hoeringer den 17. september 2026. Afgørelsen vil desuden blive lagt på Miljøstyrelsens Digitale MiljøAdministration (DMA) på hjemmesiden https://dma.mst.dk/.

Gyldighed

Da det ansøgte allerede er etableret, kan den lovliggørende miljøtilladelsen ikke udnyttes yderligere.

Helt eller delvist bortfald af afgørelsen

Hvis den lovliggørende miljøtilladelse efterfølgende ikke har været helt eller delvis udnyttet i 3 på hinanden følgende år, så bortfalder den del af miljøtilladelsen, der ikke har været udnyttet i de seneste 3 år. Tilladelsen er udnyttet, når mindst 25 procent af det tilladte produktionsareal udnyttes driftsmæssigt. Driftsmæssig udnyttelse er opnået, når der på det pågældende produktionsareal

produceres mindst 50 procent af det mulige inden for rammerne af dyrevelfærdskrav eller andre relevante krav.

Andre godkendelser, tilladelser og dispensationer

Ikast-Brande Kommune gør opmærksom på, at en lovliggørende miljøtilladelse efter reglerne i *husdyrbrugloven* ikke fritager fra krav om tilladelse, godkendelse, dispensation m.v. efter anden lovgivning. Der skal derfor eksempelvis – i det omfang, at det er relevant i det konkrete tilfælde - søges om en separat byggetilladelse, ændring af bygningsanvendelse, nedrivningstilladelse, afledning af tagvand eller lignende hos Ikast-Brande Kommune.

Beliggenhed og planlægningsmæssige forhold

Placering af anlægget

Krav til placering af anlæg m.v.
Etablering af husdyranlæg og gødnings- og ensilageopbevaringsanlæg på husdyrbrug samt udvidelse og ændring heraf, der medfører forøget forurening, er ikke tilladt: – i et eksisterende eller ifølge kommuneplanens rammedel fremtidigt byzone- eller sommerhusområde – i et område i landzone, der i lokalplan er udlagt til boligformål, blandet bolig og erhverv eller til offentlige formål med henblik på beboelse, institutioner, rekreative formål og lignende – i en afstand mindre end 50 meter fra de to ovennævnte områder – i en afstand mindre end 50 meter fra en nabobeboelse. Derudover er der følgende afstandskrav: – 25 meter til vandforsyningsanlæg, der ikke er til almen vandforsyning – 50 meter til vandforsyningsanlæg til almen vandforsyning – 15 meter til vandløb (herunder dræn) og søer større end 100 m^2 – ved etablering af gødningsopbevaringsanlæg til flydende husdyrgødning skal der desuden være mindst 100 meter til åbne vandløb og til søer større end 100 m^2 – 15 meter til offentlig vej og privat fællesvej – 25 meter til levnedsmiddelvirksomhed – 15 meter til beboelse på samme ejendom – 30 meter til naboskel. Endelig skal ny bebyggelse som udgangspunkt placeres i tilknytning til ejendommens hidtidige bebyggelsesarealer, lige som byggeriet skal være erhvervsmæssigt nødvendigt for ejendommens drift som landbrugsejendom.

Ejendommens produktionsanlæg ligger samlet på adressen Malmkærvej 9, 7361 Ejstrupholm.

Situationsplan for ejendommen fremgår af kortbilag 1.

Produktionsanlægget ligger cirka 5 km nordnordvest for Ejstrupholm by, der er nærmeste byzone, og ca. 4,7 km. nordnordvest fra nærmeste sommerhusområde. Nærmeste landsby/samlede bebyggelse er Smedebæk - Ikastvej 53, Ejstrupholm – der ligger cirka 2,7 km syd for produktionsanlægget. Det nærmeste område i landzone, der i lokalplan er udlagt til bolig- eller offentligt formål, se kortbilag 2, ligger ca. 2,7 km øst for produktionsanlægget.

Nærmeste nabobeboelse (Malmkærvej 5, 7361 Ejstrupholm) ligger ca. 229 meter nordnordvest for det nærmeste staldhjørne. Nærmeste nabobeboelse er uden landbrugspligt.

Etableringen/udvidelsen er fundet sted ved, at en eksisterende tom staldbygning er blevet indrettet til en slagtesvinestald – en karantænestald. I den forbindelse er der også blevet etableret en læsserampe, opstillet en fodersilo og etableret en fortank.

Kommunen vurderer
Ikast-Brande Kommune konstaterer, at de generelle afstandskrav er overholdt.

Ikast-Brande Kommune vurderer, at risikoen for forurening eller væsentlige gener for omgivelserne fra produktionsanlægget begrænses, når de til enhver tid gældende generelle miljøregler for den pågældende type husdyrbrug samt de supplerende vilkår for miljøtilladelsen overholdes. Ikast-Brande Kommune vurderer også, at den nyindrettede karantænestald m.m. erhvervsmæssigt nødvendigt for ejendommens drift som landbrugsejendom.

Landskabelige og geologiske værdier

Landskabelige bevaringsværdier
Landskaberne i Ikast-Brande Kommune er meget varierede med forskellige landskabelige værdier. Fra det kuperede og varierede dallandskab (Søhøjlandet) øst for den jyske højderyg til det flade slettelandskab med heder og plantager vest for højderyggen. Vi ønsker at bevare og beskytte de vigtigste landskabelige bevaringsværdier i Ikast-Brande Kommune. Det vil sige de landskaber, der i kraft af dramatik, mangfoldighed eller monotoni besidder en særlig fortælleværdi, æstetisk værdi eller rekreativ værdi. I Kommuneplan 2025-2037 for Ikast-Brande Kommune er de landskabelige bevaringsværdier delt op i to kategorier: værdifulde landskaber (bevaringsværdige landskaber) og uforstyrrede landskaber (større sammenhængende landskaber). De værdifulde landskaber (bevaringsværdige landskaber) rummer en stor fortælleværdi for eksempel ådalene i de store åsystemer med deres søer og dalstrøg, bakkeøerne på smeltevandssletterne samt hederne og plantagerne. Ofte kan man aflæse, hvordan landskabet er skabt. For eksempel er Søhøjlandet mod øst stærkt præget af den sidste istid, isens bevægelser og isens afsmeltning. De uforstyrrede landskaber (større sammenhængende landskaber) er generelt almindelige, sammenhængende landskabsområder i det åbne land. De er præget af landbrug og skovbrug, mindre landsbyer, bebyggelser og småveje m.m. spredt i landskabet. At landskabet er uforstyrret betyder, at landskabet som udgangspunkt ikke er visuelt og støjmæssigt påvirket af større tekniske anlæg som for eksempel større el-ledningsnet, veje, store produktionsanlæg, vindmøller, master, større virksomheder og større by- og sommerhusområder m.m.

Geologiske bevaringsværdier
De geologiske værdier omfatter lag i jorden (jordprofiler) eller sammenhængende landskabsformer. De har betydning for forskning, undervisning og fortællingen om landskabets tilblivelse. Det er derfor vigtigt, at der er adgang til de geologiske værdier, og at de ikke bliver sløret af beplantning, byggeri og andre former for anlæg.

De fleste geologiske værdier indeholder betydelige fortællinger om en egns natur og kultur. Ikast-Brande Kommune rummer fortællingen om, hvordan isen formede det jyske landskab. Fra det kuperede morænelandskab i øst omkring Nørre Snede til den flade og let skrånende smeltevandslette med spredte bakkeøer og brede ådale, der strækker sig mod nord og vest.

Udpegningerne i Kommuneplan 2025–2037 for Ikast-Brande Kommune er primært nationalt udpegede geologiske værdier:
- Søhøjlandet
- Isenbjerg
- Bølling Sø
- Kulsø-Rørbæk Sø
- Sepstrup-Vrads Sande.

Dog er der også en enkelt lokal udpegning – Linnebjerg – som er en bakkeø nordvest for Faurholt.

Områder af geologisk interesse er især sårbare over for, at man graver materialer og opfyldning bort. Det kan få den konsekvens, at man kommer til helt at udslette geologiske informationer.

Kommunen konstaterer
Den nyindrettede karantænestald, samt fodersilo og fortank, er ikke beliggende indenfor eller i nærheden af:

- bevaringsværdige landskaber
- større sammenhængende landskaber
- geologiske bevaringsværdier
- Sø og å-beskyttelseslinjer
- Skovbyggelinjer
- Kirkebyggelinjer/kirkezoner.

Kommunen vurderer
Ikast-Brande Kommune vurderer på baggrund af det oplyste:

- at ansøger har taget de nødvendige hensyn til den landskabelige værdi, ved at anvende en eksisterende staldbygning, og ved at placerer fodersiloen og fortanken i umiddelbar tilknytning til den eksisterende bebyggelse

- at gennemførelse af projektet – og driften af husdyrbruget i øvrigt – ikke har medført væsentlige landskabelige ændringer i forhold til den eksisterende tilstand.

Kulturhistoriske værdier

Kulturhistoriske værdier
Landskabet i Ikast-Brande Kommune er præget af menneskets virke igennem årtusinder. Samfundsudviklingen føjer hele tiden nye lag til kulturhistorien i landskabet. Overalt finder vi historiske spor, der fortæller om samfundsudviklingen og om, hvordan mennesket har påvirket omgivelserne. De kulturhistoriske værdier knytter sig til historien om, hvordan mennesket opdyrkede heden og udnyttede jordens ressourcer til overlevelse. Værdierne knytter sig også til historien om, hvordan jernbanen og Hærvejen har skåret sig gennem landskabet og dannet grundlaget for byerne.

Mange af de historiske spor er kulturhistoriske værdier, der har så stor betydning for vores kulturforståelse, at de er værd at bevare og derfor fortjener de en særlig beskyttelse.

I Kommuneplan 2025-2037 for Ikast-Brande Kommune er de vigtigste kulturhistoriske værdier i kommunen udpeget. De kulturhistoriske værdier er delt op i to kategorier: Værdifulde kulturmiljøer og kulturhistoriske bevaringsværdier.

De værdifulde kulturmiljøer kan for eksempel være kulturmiljøer, der afspejler en bestemt tidsepoke eller en landsbytype, et område med en koncentration af fortidsminder som gravhøje og arkæologiske fund eller kirker med kirkegårde og deres omgivelser.

De kulturhistoriske bevaringsværdier kan for eksempel være mindesten og monumenter, enkeltgravhøje, fredede og bevaringsværdige bygninger og anlæg eller sten- og jorddiger, alléer og levende hegn.

Udpegningen af kulturhistoriske værdier betyder, at når der udvikles inden for eller umiddelbart uden for de udpegede områder, så skal det ske med viden om og under hensyntagen til de kulturhistoriske værdier. På den måde kan det undgås, at de kulturhistoriske elementer og spor går tabt eller bliver forringet.

Jævnfør Kommuneplan 2025–2037 for Ikast-Brande Kommune, skal det undgås, at nyt byggeri, anlæg eller ændringer i landskabet udformes eller placeres på en måde, der forringer oplevelsen eller kvaliteten af de udpegede kulturhistoriske værdier.

Kommunen vurderer
Den nyindrettede karantænestald, samt fodersilo og fortank, er ikke beliggende indenfor eller i nærheden af:

- Fredede fortidsminder
- Fredede områder
- Beskyttede sten- og jorddiger
- Kulturhistoriske bevaringsværdier
- Værdifulde kulturmiljøer.

Kommunen vurderer
Ikast-Brande Kommune vurderer, at etableringen/udvidelsen af husdyrbruget ikke er i strid med hensynet til de kulturhistoriske interesser i området. Den nyindrettede karantænestald, fodersiloen og fortanken indgår som en naturlig helhed med resten af ejendommens bygninger. Den ansøgte lovliggørelse kan derfor tillades i forhold til de gældende retningslinjer beskrevet for de kulturhistoriske værdier i Kommuneplan 2025–2037 for Ikast-Brande Kommune.

Natur

Påvirkning af natur

Den samlede ammoniakemission i ansøgt og i 8-års drift[2] fra husdyrbruget er vist i nedenstående tabel:

[2] 8 års-drift: Den drift som var tilladt 8 år før godkendelsestidspunktet.

Samlet ammoniakemission fra husdyrbruget (stald og lager)

Drifttype:	Ammoniakemission fra staldafsnit (kg NH_3-N/år)	Ammoniakemission fra lagre (kg NH_3-N/år)	Ammoniakemission fra husdyrbruget (kg NH_3-N/år)
Ansøgt drift	334,4	269,8	604,2
Nudrift	0,0	269,8	269,8
8 års-drift	0,0	269,8	269,8

Der er således en meremission på 334,4 kg N pr. år fra husdyrbruget i ansøgt drift sammenlignet med driften for 8 år siden.

Ammoniak og natur

Hovedparten af ammoniakdepositionen (kvælstofnedfaldet) fra et husdyrbrug vil – afhængigt af flere forhold – på et tidspunkt blive afsat i landskabet i større eller mindre afstand fra kilden. Størstedelen af den ammoniakdeposition, som direkte kan henføres til et husdyrbrug, vil formentlig ske i terrænet inden for ca. en kilometers afstand fra produktionsanlægget. Ammoniakdeposition er som regel til ugunst for opretholdelse af de naturtyper, der kun har brug for en begrænset næringsstofmængde for at kunne trives. Kommunen er forpligtiget til, at vurdere om en udvidelse/ændring af et husdyrbrug kan føre til tilstandsændringer i nærliggende naturområder.

I henhold til *husdyrbrugloven* er etablering, udvidelse og ændring af husdyranlæg eller gødningsopbevaringsanlæg på husdyrbrug, ikke tilladt, hvis anlægget ligger i en afstand på mindre end ti meter til, eller helt eller delvis inden for, nærmere bestemte ammoniakfølsomme naturtyper beliggende **inden for** internationale naturbeskyttelsesområder (Natura 2000-områder) eller nærmere bestemte ammoniakfølsomme naturtyper beliggende **uden for** internationale beskyttelsesområder. Der er tale om en forbudszone.

Natura 2000-områder er naturområder som, set i et europæisk perspektiv, er særligt værdifulde. Der er tale om en fælles betegnelse for Habitat-, Ramsar[3]- og Fuglebeskyttelsesområderne. Natura 2000-områderne er udpeget for at beskytte levesteder og rasteområder for fugle og for at beskytte naturtyper og plante- og dyrearter, der er truede, sårbare eller sjældne i EU.

Jævnfør *husdyrgodkendelsesbekendtgørelsen*, defineres naturtyperne, omfattet af *husdyrbrugloven*, i tre kategorier:

Kategori 1-natur: Nærmere bestemte naturtyper beliggende **inden for** internationale naturbeskyttelsesområder.

Kategori 2-natur: Visse naturtyper beliggende **uden for** internationale naturbeskyttelsesområder. Det drejer sig om naturtyperne: Højmoser, lobeliesøer samt heder større end ti ha, som er omfattet af *naturbeskyttelseslovens*[v] § 3, og overdrev større end 2,5 ha, som er omfattet af *naturbeskyttelseslovens* § 3.

Kategori 3-natur: Naturtyper, som ikke er omfattet af kategori 1- og 2-natur: Heder, moser og overdrev, som er beskyttet efter *naturbeskyttelseslovens* § 3, og nærmere definerede ammoniakfølsomme skove, der er beliggende **uden for** de internationale naturbeskyttelsesområder.

[3] Ramsarområder ligger alle inden for de udpegede fuglebeskyttelsesområder. Ramsarområder er beskyttede vandområder med særlig betydning for fugle.

Der er fastsat forskellige beskyttelseskrav i forhold til de forskellige naturkategorier. Den tilladte maksimale **total**deposition fra et husdyrbrug til kategori 1-natur er afhængig af antallet af andre husdyrbrug i nærheden (Antallet af andre husdyrbrug i området er defineret efter nærmere regler om vurdering af kumulation – se nedenfor). Hvis der ikke er andre husdyrbrug, må der fra husdyrbruget, som den aktuelle ansøgning drejer sig om, som hovedregel højst være en **total**deposition på 0,7 kg N pr. ha pr. år. Er der ét husdyrbrug udover husdyrbruget, der søger, falder den højst tilladelige **total**deposition til 0,4 kg N pr. ha pr. år, og endelig, hvis der er mere end ét husdyrbrug udover husdyrbruget, der søger, må totaldepositionen fra husdyrbruget, der søger, maksimalt være 0,2 kg N pr. ha pr år.

Antallet af husdyrbrug i nærheden opgøres som en summering af:
- Antallet af husdyrbrug med en emission på mere end 150 kg NH3-N (ammoniakkvælstof) pr. år inden for 200 meter
- Antallet af husdyrbrug med en emission på mere end 450 kg NH3-N pr. år inden for 200-300 meter
- Antallet af husdyrbrug med en emission på mere end 750 kg NH3-N pr. år inden for 300-500 meter
- Antallet af husdyrbrug med en emission på mere end 1.500 kg NH3-N pr. år inden for 500-1.000 meter
- Antallet af husdyrbrug med en emission på mere end 5.000 kg NH3-N pr. år inden for 1.000-2.500 meter.

(Afstandene måles mellem det mest kritiske naturpunkt og et nærmere defineret centrum for det eller de pågældende husdyr).

Den maksimale tilladte **total**deposition til kategori 2-natur er 1,0 kg N pr. ha pr. år. I forhold til kategori 3-natur skal kommunen efter nærmere kriterier foretage en konkret vurdering af, om der er tale om en væsentlig miljøpåvirkning af særlige regionale eller lokale beskyttelsesinteresser og af, om der skal stilles krav til den maksimale **mer**deposition. Kravet kan ikke stilles lavere end en maksimal merdeposition på 1,0 kg N pr. ha pr. år som følge af ammoniakfordampningen fra husdyrbruget.

Kommunen skal vurdere om udvidelsen/ændringen af husdyrbruget har ført til tilstandsændringer i nærliggende naturområder. Vurderingen tager udgangspunkt i, om det ansøgte medfører en totaldeposition eller en merdeposition, som resulterer i en tilstandsændring af den pågældende naturtype.

I IT-ansøgningen er der lavet beregninger af total- og merdeposition fra husdyrbruget til den omkringliggende natur. Beregningerne sandsynliggør, at der ikke er en væsentlig ændret påvirkning med kvælstof til omkringliggende kategori 1-, 2- og 3-natur, samt arealer, der er beskyttet af *naturbeskyttelseslovens* § 3.

Kategori 1-natur
Nærmeste kategori 1-natur er en hede, som ligger i Habitatområde nr. 64 - Harrild Hede, Ulvemosen og heder i Nørlund Plantage. Heden ligger ca. 2,7 km nordvest for husdyrbruget.

Den beregnede ammoniakdeposition til nærmeste kategori 1-natur viser, at totaldepositionen efter ændringen af husdyrbruget er 0,0 kg N pr. ha pr. år.

Da beregningen viser, at området modtaget en totaldeposition på under 0,2 kg N pr. ha pr. år betyder det desuden, at beskyttelseskriteriet er overholdt, uanset hvor mange husdyrbrug der i øvrigt måtte være i nærheden (kumulation).

Kategori 2-natur
Nærmeste kategori 2-natur er også en hede, som ligger ca. 3,8 km sydvest for husdyrbruget. Beregningen til nærmeste kategori 2-natur viser, at totaldepositionen efter ændringen af husdyrbruget, også her er 0,0 kg N pr. ha pr. år. Den maksimale tilladte totaldeposition til kategori 2-natur, som følge af ammoniakfordampning fra husdyrbruget, er 1,0 kg N pr. ha pr. år, hvorfor beskyttelsesniveauet er overholdt.

Kategori 3-natur
Nærmeste kategori 3-natur er en mose, som ligger ca. 890 meter nord for husdyrbruget. Beregningen til mosen viser, at merdepositionen efter ændringen af husdyrbruget, er 0,0 kg N pr. ha pr. år.

Den nærmeste ammoniakfølsomme skov, ligge i forbindelse med førnævnte mose, ca. 925 meter nord for husdyrbruget, hvorfor beregningen hertil også vil vise en merdeposition på 0,0 kg N pr. ha pr. år.

Alt i alt er beskyttelsesniveauet til kategori 3-natur overholdt.

§ 3-natur
Nærmeste naturområde, der er beskyttet af *naturbeskyttelseslovens* § 3 er en eng, som ligger ca. 149 meter syd for husdyrbruget. Beregningen hertil viser, en merdeposition på 0,1 kg N pr. ha pr. år. Der er også lavet en beregning til en § 3 beskyttet sø, som ligger ca. 510 meter nordnordvest for husdyrbruget, og beregningen hertil viser en merdeposition på 0,0 kg N pr. ha pr. år.

Naturområderne fremgår af kortbilag 3 og 4.

Kommunen vurderer
Ikast-Brande Kommune vurderer, at kravene om maksimalt tilladt totaldeposition på kategori 1- og kategori 2-natur, som følge af ammoniakfordampning fra husdyrbruget, er overholdt. Samtidig er kravet til merdeposition til kategori 3-natur overholdt. Ikast-Brande Kommune vurderer derfor, at etableringen/udvidelsen af husdyrbruget ikke medfører en forøgelse af ammoniakdepositionen i de øvrige omkringliggende naturområder, der ligger ud over det, som naturområderne kan tåle. Der er derfor ikke grundlag for at stille yderligere vilkår for at beskytte de pågældende naturområder, idet Ikast-Brande Kommune vurderer, at der ikke er tale om særlige tilfælde, hvor dette er påkrævet. Ligeledes vurderer Ikast-Brande Kommune, at der ikke er sket en tilstandsændring af naturområder, der er beskyttet efter *naturbeskyttelseslovens* § 3. Der er derfor ikke grundlag for at stille yderligere vilkår for at beskytte de pågældende naturområder.

Påvirkning af bilag IV-arter

Af EF-habitatdirektivets[vi] bilag IV fremgår en række dyre- og plantearter, som er strengt beskyttede, uanset om de forekommer inden eller udenfor et af de udpegede Natura 2000-områder. På den baggrund må der eksempelvis ikke gives tilladelse til aktiviteter, der kan beskadige eller ødelægge de pågældende dyrearters yngle- og rasteområder. For plantearterne er der blandt andet forbud i mod forsætlig plukning, indsamling, afskæring, oprivning med rod eller ødelæggelse af disse vildtvoksende planter i naturen.

Nationalt Center for Miljø og Energi (DCE) har undersøgt forekomsten af bilag IV-arter i Danmark i et kvadratnet på 10 km X 10 km – i hvert kvadrat registreres tilstedeværelse eller fravær af arten. I det kvadratnet, som omfatter det ansøgte, er der fundet følgende bilag IV-arter: damflagermus, vandflagermus, brun-flagermus, sydflagermus, troldflagermus, pipistrelflagermus, odder, markfirben, stor vandsalamander og spidssnudet frø.

Jævnfør Danmarks Miljøportals Naturdata er der indenfor en radius af 1 km fra husdyrbruget ikke sket registreringer af bilag IV-arter.

Kommunen vurderer
Ikast-Brande Kommune vurderer på baggrund af det oplyste:

- at det areal, der er omfattet i forbindelse med projektets gennemførelse, ikke var almindeligt omdriftsareal – men udenomsarealer – og at inddragelsen til fodersilo og fortank ikke påvirker bilag IV-arter væsentligt

- at der i forbindelse med projektets gennemførelse ikke er sket ændringer i arealanvendelsen, som er væsentlige for bilag IV-arters trivsel

- at driften af husdyrbruget samlet set ikke medfører beskadigelse eller ødelæggelse af yngle- eller rasteområder i det naturlige udbredelsesområde for de dyrearter, der er optaget i EF-habitatdirektivets bilag IV, litra a), samt ikke medfører ødelæggelse af livsstadier af de plantearter, som er optaget i EF-habitatdirektivets bilag IV, litra b).

Jord, grundvand og overfladevand

Miljøpåvirkningen fra kvælstof, fosfor, ammoniak og zink i forhold til jord, grundvand og overfladevand begrænses via generelle miljøregler. Der er gennem lovgivningen fastsat regler om anvendelse af gødning i jordbruget med henblik på at beskytte jord, grundvand, vandløb, søer, havområder, herunder kystvande mod forurening samt med henblik på at beskytte naturen med dens bestande af vilde dyr og planter. Der er i den forbindelse fastsat lofter for den højst tilladelige mængde udbragt kvælstof og fosfor pr. ha fra gødning, og der er bestemmelser om anvendelse af efterafgrøder for at mindske kvælstofudvaskningen. Ligeledes er der fastsat regler om anvendelse af bestemte udbringningsteknikker – eksempelvis langs visse naturtyper.

Ikast-Brande Kommune vurderer, at det ansøgte ikke indebærer nogen væsentlig virkning på jord, grundvand og overfladevand – herunder Natura 2000-vandområder[4] - når de til enhver tid gældende generelle miljøregler over holdes.

Forurening og gener

Lugt

Lugtgener fra anlæg
Lugten fra husdyrbrug kommer fra stalde, gødningsopbevaring og i forbindelse med håndtering og udbringning af husdyrgødning. Den lugt, der udledes fra stalde og lignende husdyranlæg angives som "lugtemissionen". Størrelsen på emissionen fra et husdyranlæg afhænger af, hvilke dyretyper der er på stald, hvilken staldtype der er tale om, og hvor stor en overflade, der afsættes husdyrgødning på.

[4] Natura 2000-områder er et netværk af beskyttede naturområder i EU.

Landzone betragtes normalt som landbrugets arbejdsområde. Det betyder, at beboere i landzone skal tåle en større lugtgene end beboere i landsbyer (samlet bebyggelse og lokalplanlagte boligområder i landzone) og i byzone.

Der er dog i *husdyrgodkendelsesbekendtgørelsen* fastsat en række lugtgenekriterier og tålegrænser for lugt i forhold til tre område- og beboelsestyper: Byzone, visse områder i landzone[5] og enkeltbolig (uden landbrugspligt og som ikke ejes af den ansvarlige for husdyrbrugets drift) i landzone, på henholdsvis 5, 7 og 15 OU_E[6] pr. m^3 luft efter Miljøstyrelsens lugtmodel og 1, 3 og 10 LE[7] pr. m^3 luft efter den såkaldte FMK-model[8]. Tålegrænserne er et udtryk for den maksimale, miljømæssigt acceptable lugtgenebelastning fra en given kilde ved den pågældende område- eller beboelsestype.

Ved lugtgeneafstand forstås den beregnede mindste afstand fra staldanlægget til den pågældende område- eller beboelsestype, hvor de fastsatte tålegrænser netop er opfyldt. Lugtgenekriterierne er overholdt, hvis de fastsatte tålegrænser ikke overskrides i mere end 1 procent af tiden – svarende til ca. 7 timer i alt om måneden.

Gyllebeholdere er ikke inkluderet i lugtberegningerne, da de er omfattet af generelle afstandsregler.

Lugtgeneafstandene forøges efter nærmere regler, hvis der inden for 300 meter af byzone eller visse områder i landzone er andre husdyrbrug med en ammoniakemission på mere end 750 kg NH3-N pr. år. Tilsvarende forøges lugtgeneafstanden, hvis der er andre sådanne husdyrbrug inden for 100 meter fra enkeltbolig i landzone uden landbrugspligt, der ikke ejes af den ansvarlige for driften af det husdyrbrug, som den aktuelle ansøgning drejer sig om. Dette sker for at tage højde for den samlede lugtpåvirkning (den kumulative effekt) af den mulige lugtpåvirkning, total set, som omkringboende udsættes for.

Lugtgeneafstandene formindskes efter nærmere regler, hvis staldanlægget ligger nord for en af de nævnte område- eller beboelsestyper. Dette begrundes med, at den hyppigste vindretning i Danmark er vestlig og sydvestlig, og at nordenvind typisk forekommer i vinterhalvåret, hvor de relativt lave temperaturer betyder, at der er et lavere luftskifte i stalden som derved medvirker til at dæmpe lugtafgivelsen.

Miljøstyrelsens ansøgningssystem www.husdyrgodkendelse.dk beregner hvilke afstande, der mindst skal være fra staldanlægget til de forskellige beboelsestyper for at kravene til maksimal lugtgene er overholdt.

[5] "Visse områder i landzone" indbefatter: Områder i landzone, der i lokalplan er udlagt til boligformål, blandet bolig- og erhvervsformål eller til offentlige formål med henblik på beboelse, institutioner, rekreative formål og lignende samt beboelsesbygninger på ejendomme uden landbrugspligt, som ikke ejes af den ansvarlige for driften af husdyrbruget, hvor der inden for en afstand af 200 m ligger flere end seks beboelsesbygninger på hver sin ejendom uden landbrugspligt, som ikke ejes af den ansvarlige for driften af husdyrbruget (samlet bebyggelse).
[6] OU_E = Lugt-enheder (Odour Units) bestemt efter den europæiske standard for lugtanalyse, hvor 1 OU_E er grænsen for, hvornår den pågældende lugt kan erkendes.
[7] LE: Lugtenheder
[8] FMK-modellen er udarbejdet af den tidligere Foreningen af Miljømedarbejdere i Kommunerne (FMK)

I nærværende sag er der ikke nogen kumulativ effekt, da der ikke er husdyrbrug inden for de ovenfor nævnte afstande, som medfører lugtgener til/påvirker de samme punkter som det ansøgende husdyrbrug.

Af nedenstående tabel fremgår den aktuelle afstand (ukorrigerede geneafstand) fra ejendommens lugtcentrum til henholdsvis nærmeste nabo uden landbrugspligt, visse områder i landzone og byzone samt geneafstanden til samme områder. Ukorrigeret geneafstand er geneafstanden, hvor alle staldanlæg er medtaget ved beregningerne. Ved korrigeret geneafstand er den ukorrigerede geneafstand korrigeret i forhold til placering af omboende (vindretning) og antal husdyrbrug i nærheden (kumulation), samt eventuel lugtreducerende teknologi. Vægtet gennemsnitsafstand er afstanden fra det beregnede lugtcentrum til de forskellige områdetyper. Det fremgår af tabellens sidste kolonne, at genekriteriet er overholdt i nærværende sag.

Samlet resultat af lugtberegning

Bebyggelse	Kumulation	Model	Ukorrigeret geneafstand	Korrigeret geneafstand	Vægtet gennemsnits- afstand	Genekriterie overholdt
Malmkærvej 5	0	FMK	49,6	49,6	240,7	Ja
Ikastvej 53	0	FMK	88,2	88,2	2782,7	Ja
Lokalplanlagt boligområde	0	FMK	88,2	88,2	2688,4	Ja
Ejstrup By, Ejstrup	0	FMK	157	157	5057,6	Ja
Sommerhusområde	0	FMK	157	157	4776,1	Ja

Konsekvenszonen for lugt er beregnet til 173 meter. Konsekvenszonen er det område, som identificerer hvilke naboer (beboelser), der vil kunne blive udsat for lugtpåvirkning af en vis styrke. Disse naboer betragtes efter praksis som hørings[9]- og klageberettigede. Der er i denne sag ikke nabobeboelser inden for konsekvenszonen. Ejere og brugere af beboelser, beliggende på matrikler, der grænser op til matriklen, hvorpå produktionsanlægget ligger, er blev orienteret om ansøgningen.

Ansøgers oplysninger

Der udledes lugt fra stalde, husdyrgødningslagre m.m. De primære kilder til lugt fra dyreholdet er staldventilationsluft samt håndtering og opbevaring af husdyrgødning. Ansøger nævner, at der i *husdyrgodkendelsesbekendtgørelsen* er fastsat et landsdækkende beskyttelsesniveau for lugt, som skal anvendes ved vurderingen af, om der er væsentlige lugtgener i forbindelser med en udvidelse/etablering af et husdyrbrug. Beregningerne i husdyrgodkendelse.dk viser, at geneafstanden i nærværende sag er overholdt i forhold til nabobeboelser, samlet bebyggelse og byzone.

Kommunen vurderer

Den reelle lugtpåvirkning fra husdyrbrugets staldanlæg vil afhænge af flere forhold. Lugtpåvirkningen vil dog generelt kunne minimeres ved grundig og hyppig rengøring af de overflader, som husdyrgødning og foderrester afsættes på samt ved minimering af det tidsrum, som gylleomrøring og gylleudbringning foretages i.

Ud over de mulige lugtgener fra staldanlægget kan der forekomme lugtgener i forbindelse med omrøring af gyllebeholdere og øvrig håndtering af husdyrgødning. Gylleomrøring og øvrig gødningshåndtering sker primært i forbindelse med udbringning, der hovedsageligt sker om foråret

[9] Høringsberettigede naboer: Ejere og brugere af beboelser, beliggende på matrikler, som matrikulært grænser op til den matrikel/matrikler, hvorpå husdyrbrugets produktionsanlæg ligger. Det er Ikast-Brande Kommunes skøn, at det er af underordnet betydning at høre ejere af matrikler, uden beboelse, som grænser op til husdyrbrugets matrikler (både dem med og uden produktionsanlæg).

Ikast-Brande Kommune vurderer, at lugt fra staldanlægget ikke vil medføre væsentlige gener for naboerne. Lugtgenerne er beregnet til at ligge under de fastlagte beskyttelsesniveauer for lugt. Det vurderes, at det er sikret, at risikoen for væsentlige lugtgener for boliger i byzone, visse områder i landzone og enkeltboliger uden landbrugspligt er begrænset og ikke ud over, hvad der må forventes af en husdyrproduktion af den i projektet angivne.

Gyllebeholdere er ikke inkluderet i lugtberegningerne, da de er omfattet af generelle afstandsregler. Det kan dog ikke undgås, at der forekommer lugt fra beholdere. Dette vil være særlig markant i forbindelse med at beholderne fyldes, eller når de omrøres i forbindelse med udbringning.

Ikast-Brande Kommune vurderer samlet set på baggrund af det oplyste at:

- Lugtgenekriterierne er overholdt i forhold til alle tre område- /beboelsestyper i det konkrete tilfælde.
- Projektets gennemførelse ikke har medført væsentlige, forøgede lugtgener fra produktionsanlægget.
- Husdyrbruget – ved overholdelse af de til enhver tid gældende generelle miljøregler og vilkår 5 for miljøtilladelsen – drives på en sådan måde, at lugtpåvirkningen på omgivelserne fra staldanlægget minimeres, og så de i lovgivningen fastsatte lugtgenekriterier overholdes, og lugtgenegrænserne dermed ikke overskrides i mere end en procent af tiden.

Støj

Ansøgers oplysninger

De væsentligste støjkilder på ejendommen er indblæsning af foder, ventilation, flytning af gylle fra fortank til gyllebeholder og støj fra transporter m.v.

Indblæsning af foder er kortvarigt og sker i dagtimerne. I stalden er der mekanisk ventilation, der kører året rundt. Eventuel støj fra ventilationen må forventes hele døgnet, dog vil ventilationsanlægget generelt køre mindre i aften- og nattetimerne grundet lavere udendørstemperatur. Flytning af gylle med slamsuger er kortvarigt og sker ligeledes i dagtimerne.

De fleste af transporterne sker i dagtimerne. Udbringning af gylle kan dog også ske om aftenen og natten.

Kommunen vurderer

Ikast-Brande Kommune vurderer, at afstanden til nærmeste naboejendom er så stor, at ejendommens faste anlæg m.v. ikke vil give anledning til støjpåvirkning af omgivelserne, som vil medføre væsentlige gener for de omkringboende. Hvis der kommer velbegrundede klager over støj fra produktionsanlægget, og kommunen vurderer, at der er tale om væsentlige støjgener, skal der indsendes dokumentation for, at de specifikke krav, som fremgår af vilkår 7, er overholdt.

Nærmeste fuglebeskyttelsesområde – F34 – er Skovområde syd for Silkeborg, der ligger cirka 3,3 km fra staldanlægget. Ikast-Brande Kommune vurderer, at støjen fra husdyrbruget ikke vil påvirke området på grund af afstanden.

Rystelser

Ansøgers oplysninger
Brug af maskiner i landbruget kan i nogle tilfælde give anledning til vibrationsgener. Dette vil typisk være rystelser maskinføreren udsættes for, fremfor rystelser der giver gener for det omgivende miljø.

I forbindelse med transporter kan der muligvis være vibrationer fra køretøjerne. Dette vil dog ikke være i et omfang, der overstiger, hvad der almindeligvis må forventes fra kørsler på landets veje.

Der er ikke nabobeboelser beliggende umiddelbart op til veje eller indkørsler til ejendommen. Rystelser fra ejendommen eller transporter i forbindelse med driften af denne forventes derfor ikke at give gener for omgivelserne.

Kommunen vurderer
Ikast-Brande Kommune vurderer, at der ikke vil være væsentlige problemer eller gener i forhold til rystelser som følge af husdyrholdet og produktionen.

Støv

Ansøgers oplysninger
Den primære støvkilde er støv fra staldens ventilationsanlæg. I stalden er der overbrusningsanlæg.

I forbindelse med håndtering af foder, levering af foder m.m., kan der opstå støvgener. Ved indblæsning af foder i den udendørs fodersilo kan der være lidt støvudvikling. Alt foder opbevares i den udendørs lukkede fodersilo, og transporten af foder mellem fodersiloen og stalden foregår i et lukket system, hvorved støvgener herfra er meget begrænset.

I forbindelse med interne transporter kan der forekomme støvudvikling. Der forventet dog ikke støvgener ved omkringboende.

Kommunen vurderer
Ikast-Brande Kommune vurderer, at eventuel støvafgivelse fra produktionsanlægget ikke vil medføre væsentlige gener for omgivelserne, blandt andet i kraft af udkørselsforholdene fra ejendommen og afstanden til de omboende.

Fluegener og uhygiejniske forhold

Ansøgers oplysninger
I forbindelse med dyreholdet kan der forekomme gener fra skadedyr.

For at bekæmpe skadedyr som kan være til gene for selve ejendommen foretages der regelmæssig bekæmpelse af fluer, rotter og mus. Alle udendørs arealer sat områder omkring foderopbevaring holdes ryddeligt og rent.

Fluer bekæmpes med rengøring og hyppig udslusning af gylle. Hvis der opstår flueproblemer vil der blive anvendt gyllefluer eller anvendt andre godkendte fluebekæmpelsesmidler i et begrænset, nødvendigt omfang. De til enhver tid nyeste retningslinjer fra Aarhus Universitet, Institut for Agroøkologi følges.

Rottebekæmpelse foretages af et skadedyrsbekæmpelsesfirma.

Kommunen vurderer
Ikast-Brande Kommune vurderer, at ejendommens forebyggelse og bekæmpelse af flue- og skadedyr er tilstrækkelig. Ansøger skal kontakte Ikast-Brande Kommune straks, hvis der konstateres rotter på ejendommen. Jævnfør vilkår 6 kan Ikast-Brande meddele påbud om, at der skal udarbejdes og gennemføres et projekt med foranstaltninger svarende til de til enhver tid gældende retningslinjerne fra Aarhus Universitet, om fluebekæmpelse på ejendomme med husdyr.

Rotter forudsættes bekæmpet efter de til enhver tid gældende generelle regler herfor.

Lys

Ansøgers oplysninger
I stalden er der lys når det er nødvendigt for arbejdet og nødvendigt for dyrevældfærd.

Udendørsbelysning ved gårdspladsen er af privat karakter. Lyset ved gårdspladsen er tændt når det er mørkt.

Der er også en udendørs lampe ved læsserampen. Denne er alene tændt når det er nødvendigt for arbejdet.

Kommunen vurderer
Ikast-Brande Kommune vurderer, at belysning ikke vil give anledning til væsentlige problemer eller gener for omkringboende på grund af anlæggets placering, driftsform samt afstand til omkringboende.

Affald

Ansøgers oplysninger
Affaldsmængderne fra husdyrbruget er meget begrænsede. Derfor tages affald med til ejendommen Ikastvej 44, 7361 Ejstrupholm, hvor det opbevares indtil det afhentes af eller afleveres til en godkendt modtager af affaldet. Øvrigt affald afleveres på genbrugspladsen.

Døde dyr opbevares overdækket af et kadaverdækken på en plads ved gyllebeholderne, indtil afhentning af DAKA. Placeringen af afhentningspladsen ligger ugeneret i forhold til nabobeboelser og forbipasserende - pladsen fremgår af situationsplanen.

Kommunen vurderer
Ikast-Brande Kommune vurderer, at bortskaffelse af affald sker miljømæssigt forsvarligt, når *Ikast-Brande Kommunes Regulativ*[vii] for erhvervsaffald efterleves. Ikast-Brande Kommune vurderer ligeledes, at bortskaffelse af døde dyr sker på en miljømæssig forsvarlig måde, når de til enhver tid gældende generelle regler overholdes.

Olie- og kemikalieopbevaring

Ansøgers oplysninger
På ejendommen anvendes der olie i form af diesel og fyringsolie. Der er ingen dieseltank på ejendommen. Diesel anvendes til varmekanoner, som bruges i forbindelse med udtørring af stalden efter vask. Diesel hentes i en 20 liters dunk fra ejendommen Ikastvej 44, 7361 Ejstrupholm. Det betyder, at der maksimalt opbevares 20 liter diesel på ejendommen Malmkærvej 9, 7361 Ejstrupholm.

Der anvendes fyringsolie til opvarmning af stuehuset. Fyringsolien opbevares i en overjordisk 1.200 liters tank, der er placeret i carporten ved stuehuset.
På ejendommen anvendes der hovedsageligt kemikalier i form af rengørings- og desinfektionsmidler, der bruges i forbindelse med vask af stalden. Rengørings- og desinfektionsmidler opbevares efter leverandørens anvisninger.

Der opbevares ikke pesticider på ejendommen.

Medicin opbevares i stalden. Eventuelle medicinrester samt medicinglas, spidse og skarpe genstande opbevares i egnede beholdere, indtil det tages med til ejendommen Ikastvej 44, 7361 Ejstrupholm, hvor det opbevares med samme type affald indtil det afhentes af en godkendt modtager af veterinært affald.

Kommunen vurderer
Ikast-Brande Kommune gør opmærksom på, at *olietankbekendtgørelsen*[viii] skal overholdes. Især gøres der opmærksom på kapitel otte om egenkontrol.

Ikast-Brande Kommune vurderer, at ansøger tager de nødvendige forholdsregler til opbevaring af olie og kemikalier for at sikre mod forurening. Endvidere vurderes det, at placeringen af tanken med fyringsolie ikke udgør nogen risiko for forurening af jord, overflade- og/eller grundvand.

Transport

Ansøgers oplysninger
Ejendommen ligger ud til en grusvej, der blandt andet er en af tilkørselsmulighederne til Malmkærvej 5, 7361 Ejstrupholm. Der er tre indkørsler til Malmkærvej 9, 7361 Ejstrupholm, hvor det hovedsageligt er den nordlige indkørsel, som benyttes i forhold til driften af husdyrbruget – se nedenstående kortudsnit:

Transporter sker i forbindelse med håndtering af dyr, afhentning af døde dyr, levering af gylle fra Ikastvej 44, 7361 Ejstrupholm, udbringning af gylle, levering af foder m.m.

De dage, hvor der udbringes gylle og de dage, hvor der leveres gylle fra ejendommen på Ikastvej 44, 7361 Ejstrupholm, vil der være flest transporter. Øvrige transporter er fordelt jævnt over året.

De fleste transporter sker i dagtimerne, dog kan det være nødvendigt med transporter uden for normal arbejdstid i forbindelse med udbringning af gylle og i forbindelse med levering af grise.

I nedenstående tabel er der angivet et forventet antal tunge transporter, i forbindelse med husdyrbruget på Malmkærvej 9, 7361 Ejstrupholm.

Type	Antal/år, ansøgte drift	Kommentarer
Levende husdyr	12	
Indkøbt foder	6	
Udbringning af gylle	120	Størstedelen af gyllen udbringes på markerne omkring ejendommen
Levering af gylle fra Ikastvej 44	110	Der er hidtil også leveret gylle til ejendommens gyllebeholdere fra Ikastvej 44
Døde dyr	5	
Øvrige	10	
Samlede antal transporter	**263**	

Kommunen vurderer
Langt hovedparten af kørslerne sker i forbindelse med gyllehåndtering. Ændringen i transporter, i forbindelse med dyr på ejendommen er minimal, og svarer til mindre end en lastbil/traktor om ugen. Ikast-Brande Kommune vurderer, at antallet af transporter er normalt for denne type og størrelse af husdyrbrug. Kommunen vurderer, at transporterne til og fra husdyrbrugets produktionsanlæg ikke vil give væsentlige gener for nabobeboelser og omgivelserne i øvrigt, når de til enhver tid gældende generelle regler overholdes.

Spildevand

Ansøgers oplysninger
Der er ingen sanitært spildevand fra driftsbygningerne.

Tagvandet fra ejendommens bygninger løber ud på jorden, hvor det nedsiver. Der er ikke ændret på afløbsforholdene for tagvand.

Der er ingen befæstede arealer på ejendommen, hvorfra der afledes spildevand.

Der er lavet en lille læsserampe ved nordgavlen af stalden. Vaskevand fra læsserampen ledes til gyllekanalen i stalden. Der er en tværkanal i stalden, som gyllen løber i. Tværkanalen leder ud til en ny fortank på østsiden af stalden. Da der produceres forholdsvis lidt gylle i stalden, er det planen at flytte gyllen med en slamsuger fra fortanken til gyllebeholderne. Hvis det senere viser sig at

være for besværligt at flytte gylle med slamsuger, vil der blive lavet en pumpeledning fra fortanken til en af gyllebeholderne.

Kommunen vurderer
Ikast-Brande Kommune vurderer, at afledning af vaskevand og spildevand fra staldanlægget sker efter gældende regler.

Håndtering og opbevaring af husdyrgødning

Der er to gyllebeholdere på husdyrbruget. Husdyrbruget gødningsopbevaringsanlæg fremgår af nedenstående tabel:

Opbevaringsanlæg	Opførelsesår	5 eller 10 års beholderkontrol	Kapacitet (m^3)	Overfladeareal (m^2)	Teknologi
Gyllebeholder 1	1992	10	1.108	274	Flydelag
Gyllebeholder 2	1999	10	1.548	401	Flydelag
I alt			**2.656**		

Ansøger oplyser
Der er en tværkanal i stalden, som gyllen løber i. Tværkanalen leder ud til en ny fortank, som er lavet i forbindelse med tværkanalen, på østsiden af stalden. Der produceres forholds lidt gylle i stalden.

Der er krav om hyppig udslusning af gylle. Gyllen udsluses fra staldafsnittet, når der er en gyllehøjde på 10 cm i gyllekummen, dog oftest hvert 7. dag.

På ejendommen er der en kapacitet på 2.656 m^3 til opbevaring af gylle. Det er meget mere end der bliver produceret af poltene på ejendommen. Gyllebeholderne bruges derfor hovedsaligt til at opbevare gylle fra Ikastvej 44, 7361 Ejstrupholm. Husdyrgødningsbekendtgørelsens krav om 9 måneders opbevaringskapacitet vil til en hver tid blive overholdt.

Kommunen vurderer
Ifølge *husdyrgødningsbekendtgørelsen*[ix] vil en opbevaringskapacitet svarende til mindst ni måneders produktion normalt være tilstrækkeligt til, at udbringningen og gødningsanvendelsen kan ske i overensstemmelse med de generelle miljøregler.

Ikast-Brande Kommune vurderer, på baggrund af det oplyst, at opbevaring af husdyrbrugets husdyrgødning vil ske på en måde, som er i overensstemmelse med de generelle miljøregler, og at overholdelsen af de generelle miljøregler vil medvirke til at begrænse den mulige påvirkning af det omgivne miljø fra opbevaringsanlæggene.

Anvendelse af bedste tilgængelige teknik (BAT)

Krav om anvendelse af BAT
Et husdyrbrug skal reducere ammoniakemissionen til et niveau svarende til emissionen ved anvendelse af den bedste tilgængelige teknik (BAT) i forbindelse med en miljøgodkendelse eller miljøtilladelse, hvis ammoniakfordampningen overstiger 750 kg NH_3-N pr. år. BAT er ikke en statisk størrelse, men ændrer sig som følge af den teknologiske udvikling. Kravet om begrænsning

af forurening ved anvendelse af BAT bidrager således til at sikre et højt beskyttelsesniveau for miljøet som helhed.

Kravene til den maksimale emission (emissionsgrænseværdien) er fastlagt i *husdyrgodkendelsesbekendtgørelsens* bilag 3. Kommunen kan dog i særlige tilfælde fravige kravet, hvis ansøgeren godtgør, at det konkret ikke vil være proportionalt at opfylde kravet i forhold til hvad, der er økonomisk eller teknisk muligt som følge af den eksisterende indretning og drift.

Husdyrbrug, der er omfattet af IE-direktivet, skal ud over ovenstående generelt leve op til principperne om anvendelse af BAT, som disse er foreskrevet i EU-kommissionens såkaldte BAT-konklusioner med tilhørende BAT-referencedokumenter (BREF).

Det aktuelle husdyrbrug har i ansøgt drift en samlet emission på 604,2 kg NH_3-N pr. år og er derved ikke omfattet af kravet om at skulle reducere ammoniakemissionen til et niveau svarende til emissionen ved anvendelse af BAT.

Ikast-Brande Kommune bemærker i forlængelse heraf – i lighed med en udmelding fra Miljøstyrelsen i maj 2017 – at kravene i den seneste BAT-konklusion i meget vid udstrækning er indeholdt i den nugældende regulering, herunder i reglerne om miljøgodkendelse m.v. af husdyrbrug og de generelt gældende regler om placering, indretning og drift af husdyrbrug, de generelt gældende regler om opbevaring og anvendelse af husdyrgødning samt reglerne om gødningsregnskab og indberetning deraf.

Kommunens samlede vurdering

Ikast-Brande Kommune vurderer samlet set, at den ansøgte etablering af husdyrbruget, ved overholdelse af de stillede vilkår, ikke indebærer en væsentlig virkning på miljøet, herunder i forhold til omgivelsernes sårbarhed og kvalitet, i forhold til navnlig:

- Landskabelige værdier
- Natur med dens bestande af vilde planter og dyr og deres levesteder herunder områder, der er beskyttet mod tilstandsændringer eller fredet, udpeget som internationalt naturbeskyttelsesområde eller udpeget som særlig sårbart over for næringsstofpåvirkning
- Jord, grundvand og overfladevand
- Lugt-, støj-, rystelses-, støv-, flue-, transport- og lysgener, uhygiejniske forhold, affaldsproduktion m.v.

Klagevejledning

Hvis du ønsker at klage over denne afgørelse, kan du klage til Miljø- og Fødevareklagenævnet. Klagefristen udløber fire uger efter offentliggørelsen - det vil sige klagen skal indgives senest torsdag den 15. oktober 2026.

Følgende kan klage:
Ansøger, ministeren for grøn trepart – når væsentlige nationale eller internationale interesser er berørt, Styrelsen for patientsikkerhed samt enhver, der har en individuel, væsentlig interesse i sagens udfald. Desuden kan visse organisationer, som angivet i §§ 85-87 i *husdyrbrugloven,* klage.

Du klager via Klageportalen, som du finder via klagenævnets hjemmeside www.naevneneshus.dk. Du logger på Klageportalen med MitID. En klage er indgivet, når den er tilgængelig for Ikast-

Brande Kommune via Klageportalen. Når du klager, skal du betale et gebyr på 900 kr. for borgere og 1.800 kr. for virksomheder, organisationer og offentlige myndigheder.

I Klageportalen sendes din klage automatisk først til Ikast-Brande Kommune. Hvis Ikast-Brande Kommune fastholder afgørelsen, sender Ikast-Brande Kommune klagen videre til behandling i nævnet via Klageportalen. Du får besked om videresendelsen.

Miljø- og Fødevareklagenævnet afviser din klage, hvis du sender den uden om klageportalen, medmindre du er fritaget for brug af Klageportalen. Hvis du ønsker at blive fritaget for at bruge Klageportalen, skal du sende en begrundet anmodning til Ikast-Brande Kommune. Ikast-Brande Kommune videresender din anmodning til nævnet, som herefter beslutter, om du kan fritages. De nærmere betingelser for at blive fritaget kan du se på nævnets hjemmeside www.naevneneshus.dk.

Miljø– og Fødevareklagenævnet kan bestemme, at klagen har opsættende virkning på udnyttelsen. Udnyttelse af miljøtilladelsen i klageperioden, og mens eventuel klage behandles, sker derfor på eget ansvar.

Denne afgørelse kan også indbringes for domstolene, jævnfør *husdyrbruglovens* § 90. Det skal ske indenfor seks måneder efter offentliggørelsen.

Med venlig hilsen

Lis Paakjær
Landbrug og Landzone

Interessentliste

Følgende har haft udkast til afgørelse til gennemlæsning:

Ansøger: S. N. HYO ApS, Jacob Sig Hansen, Ikastvej 44B, 7361 Ejstrupholm

Konsulent: Per Lousdal, SAGRO I/S – e-mail: pll@sagro.dk

Øvrige der har anmodet om at få udkastet – og ansøgningen - tilsendt:

- Malmkærvej 11, 7361 Ejstrupholm

Kopi af afgørelsen inkl. bilag sendt til:

- Arbejderbevægelsens Erhvervsråd – e-mail: ae@ae.dk
- Danmarks Naturfredningsforening – e-mail: dnikast-brande-sager@dn.dk
- Danmarks Sportsfiskerforbund,
    - Hovedkontor – e-mail: post@sportsfiskerforbundet.dk
    - Den lokale miljøafdeling – e-mail: vestjylland@sportsfiskerforbundet.dk
- Dansk Ornitologisk Forening – e-mail: natur@dof.dk
- Dansk Ornitologisk Forening, lokalafdeling – e-mail: ikast-brande@dof.dk
- Ferskvandsfiskeriforeningen for Danmark v./ Formand Niels Barslund – e-mail: nb@fersk-vandsfiskeriforeningen.dk
- Forbrugerrådet – e-mail: fbr@fbr.dk
- Styrelsen for Patientsikkerhed, Tilsyn og Rådgivning Vest – e-mail: trvest@stps.dk

Konsulent: Per Lousdal, SAGRO I/S – e-mail: pll@sagro.dk

Ejerne af Malmkærvej 11, 7361 Ejstrupholm

Bilag

Kortbilag 1: Situationsplan over husdyrbruget, Malmkærvej 9, 7361 Ejstrupholm

Kortbilag 2: Husdyrbrugets placering i forhold til byzone, sommerhusområde og lokalplan i landzone, som er udlagt til boligformål m.m.

Kortbilag 3: Kategori 1-, 2- og 3-natur, samt nærmeste Natura 2000-område

Kortbilag 4: Arealer registreret som beskyttet efter *naturbeskyttelseslovens* § 3

Bilag 1: Oversigt over lovgivning refereret til i nærværende afgørelse

Kortbilag 1

Situationsplan over husdyrbruget, Malmkærvej 9, 7361 Ejstrupholm

Bygningsnr.	Anvendelse
1	Stuehus
2	Tidligere stald og garage
3	Nyindrettet karantænestald
4	Maskinhus
5	Maskinhus
6	Gyllebeholder 1 – 1.108 m3
7	Gyllebeholder 2 – 1.548 m3
a	Fodersilo
b	Fortank
c	Plads til døde dyr

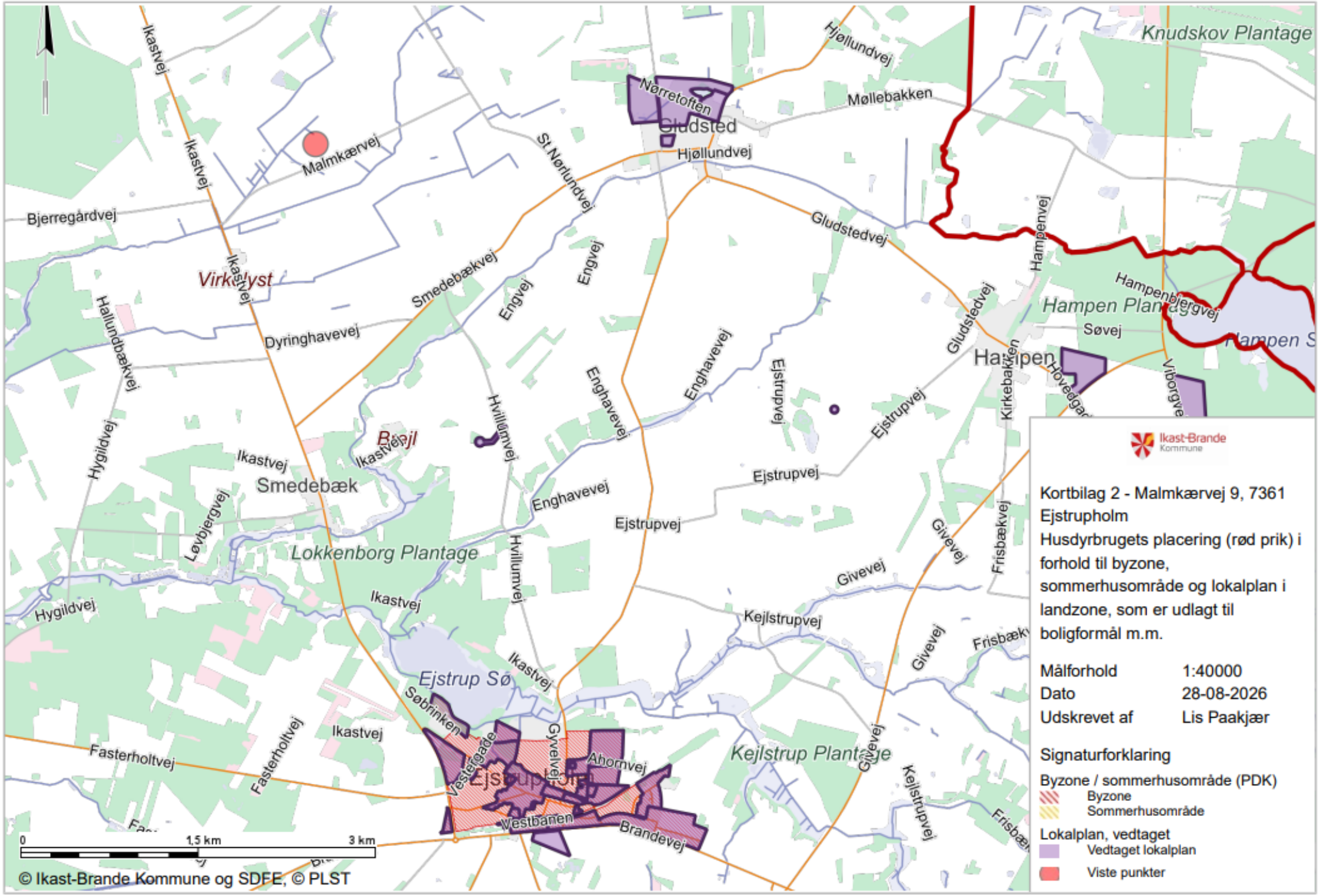

Ikast-Brande Kommune

Kortbilag 2 - Malmkærvej 9, 7361 Ejstrupholm

Husdyrbrugets placering (rød prik) i forhold til byzone, sommerhusområde og lokalplan i landzone, som er udlagt til boligformål m.m.

Målforhold	1:40000
Dato	28-08-2026
Udskrevet af	Lis Paakjær

Signaturforklaring

Byzone / sommerhusområde (PDK)

- Byzone
- Sommerhusområde

Lokalplan, vedtaget

- Vedtaget lokalplan
- Viste punkter

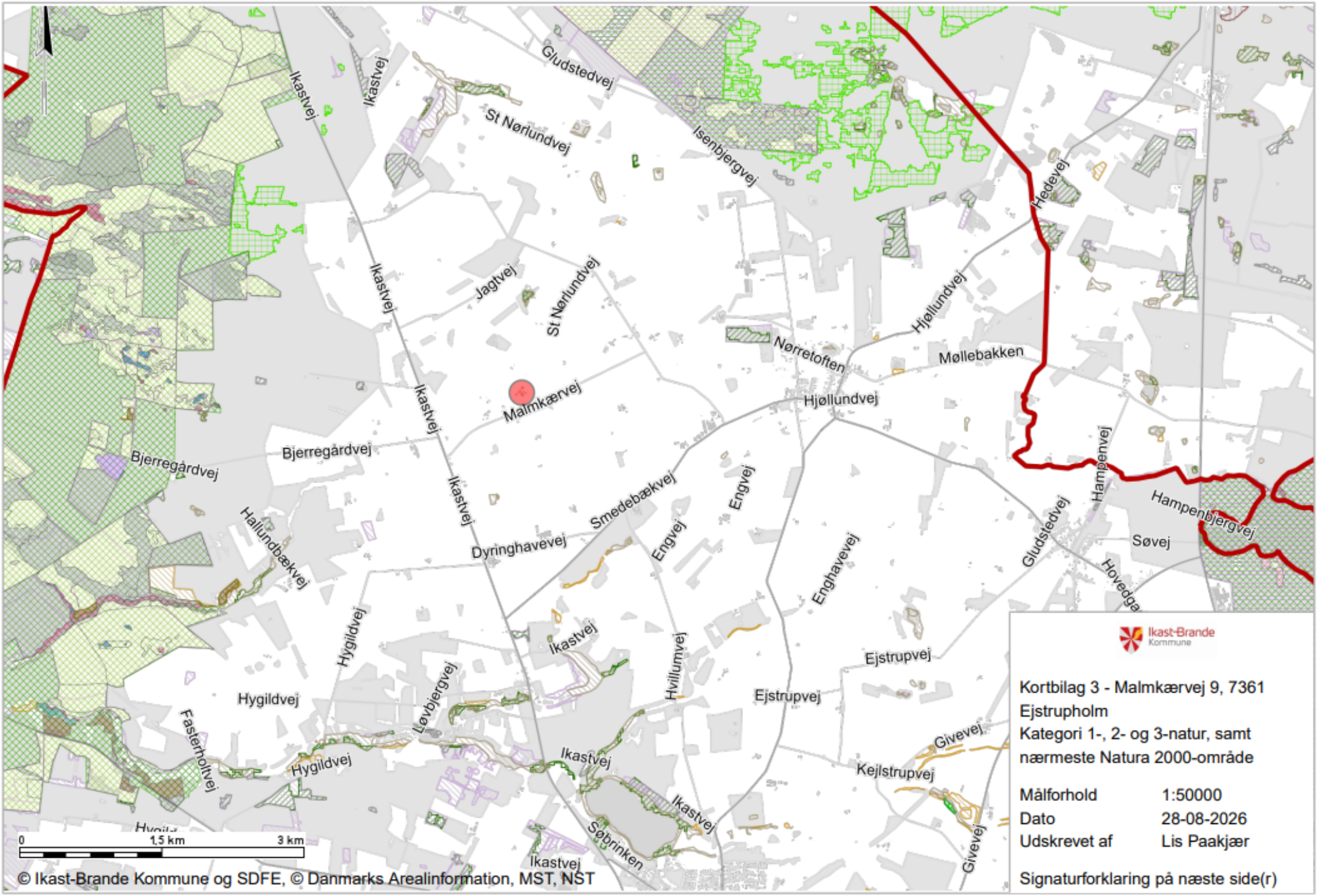
Ikast-Brande Kommune
Kortbilag 3 - Malmkærvej 9, 7361 Ejstrupholm
Kategori 1-, 2- og 3-natur, samt nærmeste Natura 2000-område
Målforhold 1:50000
Dato 28-08-2026
Udskrevet af Lis Paakjær
Signaturforklaring på næste side(r)
Ikastvej
Gludstedvej
St Nørlundvej
Isenbjergvej
Hedevej
Jagtvej
Hjøllundvej
Nørretoften
Møllebakken
Malmkærvej
Bjerregårdvej
Hallundbækvej
Smedebækvej
Engvej
Dyringhavevej
Hampenvej
Hampenbjergvej
Søvej
Hovedga
Enghavevej
Hygildvej
Hvillumvej
Ejstrupvej
Løvbjergvej
Fasterholtvej
Givevej
Kejlstrupvej
Søbrinken
0
1,5 km
3 km
© Ikast-Brande Kommune og SDFE, © Danmarks Arealinformation, MST, NST

Signaturforklaring

NATURA 2000 - Habitatområder (DAI)
- NATURA 2000 - Habitatområder

NATURA 2000 - Fuglebeskyttelse (DAI)
- NATURA 2000 - Fuglebeskyttelse

Gammel skovjordbund
- Gammel skovjordbund

Naturlig tilgroet lysåben areal
- Naturlig tilgroet lysåben areal

Naturmæssig særlig værdifuld skov
- Naturmæssig særlig værdifuld skov

Bevaringsværdigt egekrat
- Bevaringsværdigt egekrat

Kategori 3 - Heder, moser og overdrev
- Kategori 3 Heder
- Kategori 3 Overdrev
- Kategori 3 Mose

Kategori 2 - Heder og overdrev
- Kategori 2 Heder
- Kategori 2 Overdrev

Kategori 2 - lobeliesøer og højmoser
- Højmose
- Lobeliesø

Kategori 1 – Heder og overdrev omfattet af naturbeskyttelseslovens § 3
- Kategori 1 Heder
- Kategori 1 Overdrev

Kategori 1 habitatnatur
- Lagune
- Strandvold med enårige
- Strandvold med flerårige
- Kystklint/klippe
- Enårig strandengsvegetation
- Vadegræssamfund
- Strandeng
- Indlandsalteng
- Forklit
- Hvidklit
- Grå/grøn klit
- Klithede
- Havtornklit
- Gråriskiit
- Skovklit
- Klitlavning
- Enebærklit
- Visse-indlandsklit
- Revling-indlandsklit
- Græs-indlandsklit
- Lobelie sø
- Søbred med småurter
- Kransnålalge sø
- Næringsrig sø
- Brunvandet sø
- Våd hede
- Tør hede
- Enekrat
- Tør overdrev på kalkholdigt
- Kalkoverdrev
- Surt overdrev
- Tidvis våd eng
- Højmose
- Nedbrudt højmose
- Hængesæk
- Tørvelavning
- Avneknippemose
- Kildevæld
- Rigkær
- Indlandsklippe
- Bøg på mor
- Bøg på mor med kristtorn
- Bøg på muld
- Bøg på kalk
- Ege-blandskov
- Vinteregeskov
- Stilkege-krat
- Skovbevokset tørvemose
- Elle- og askeskov

- Viste punkter

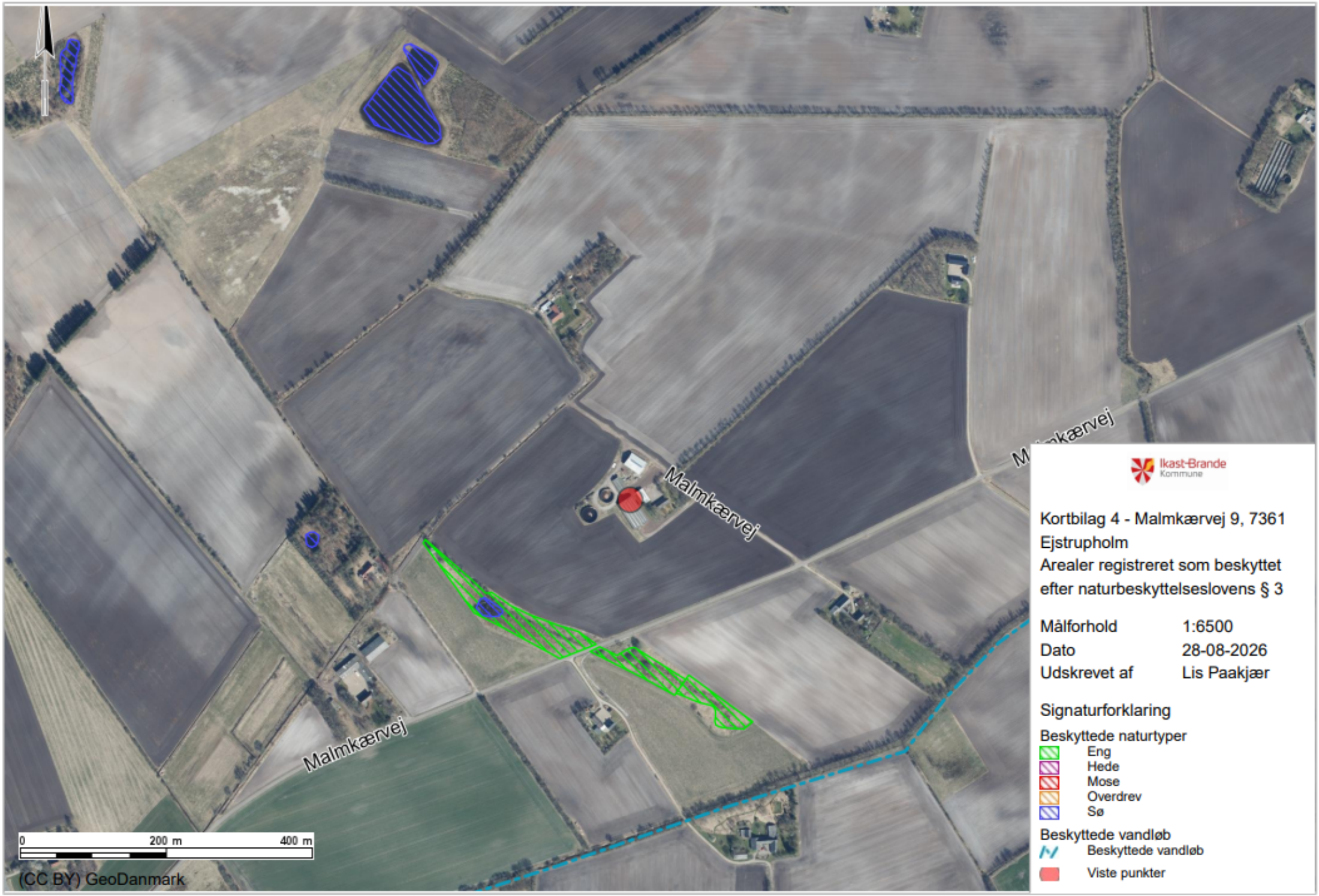
Malmkærvej
Malmkærvej
Malmkærvej
0
200 m
400 m
(CC BY) GeoDanmark
Ikast-Brande Kommune
Kortbilag 4 - Malmkærvej 9, 7361 Ejstrupholm
Arealer registreret som beskyttet efter naturbeskyttelseslovens § 3
Målforhold 1:6500
Dato 28-08-2026
Udskrevet af Lis Paakjær
Signaturforklaring
Beskyttede naturtyper
Eng
Hede
Mose
Overdrev
Sø
Beskyttede vandløb
Beskyttede vandløb
Viste punkter

Bilag 1

Oversigt over lovgivning refereret til i nærværende afgørelse

---

[i] Lovbekendtgørelse nr. 1065 af 21. august 2025 af lov om husdyrbrug og anvendelse af gødning m.v. (*husdyrbrugloven*).

[ii] Bekendtgørelse nr. 1089 af 16. oktober 2024 om godkendelse og tilladelse m.v. af husdyrbrug (*husdyrgodkendelsesbekendtgørelsen*).

[iii] Europa-Parlamentets og Rådets direktiv 2014/52/EU af 16. april 2014 om ændring af direktiv 2011/92/EU om vurdering af visse offentlige og private projekters indvirkning på miljøet (VVM-direktivet).

[iv] Lovbekendtgørelse nr. 1742 af 22. december 2025 af lov om miljøbeskyttelse (*miljøbeskyttelsesloven*).

[v] Lovbekendtgørelse nr. 927 af 28. juni 2024 af lov om naturbeskyttelse (*naturbeskyttelsesloven*).

[vi] Rådets direktiv 92/43/EØF af 21. maj 1992 om bevaring af naturtyper samt vilde dyr og planter (med senere ændringer) (EF-habitatdirektivet).

[vii] Ikast-Brande Kommunes Regulativ for erhvervsaaffald kan findes på: https://affald.ikast-brande.dk/media/25rdaodi/regulativ-for-erhvervsaffald-ibk-2025.pdf

[viii] Bekendtgørelse nr. 1257 af 27. november 2019 om indretning, etablering og drift af olietanke, rørsystemer og pipelines (*olietankbekendtgørelsen*).

[ix] Bekendtgørelse nr. 2243 af 29. november 2021 om miljøregulering af dyrehold og om opbevaring af gødning (*husdyrgødningsbekendtgørelsen*).