



Vagn Clausen
Årupparken 19
8722 Hedensted

25. august 2020

Behandling af anmeldelse af etablering af skov, Dørslundvej 85b og 76, 7330 Brande

Sagsfremstilling

Du har den 8. juli 2020 anmeldt skovrejsning på matrikel nr. 2a, 2y, 4b, Brande-Harrild, Brande. I alt 24,8 ha.

Ikast-Brande Kommune har på nuværende tidspunkt behandlet ansøgningen efter *naturbeskyttelsesloven*¹, *planloven*², *museumsloven*³ og *vandløbsloven*⁴.

Ikast-Brande Kommune har besigtiget arealet af flere omgange for at belyse de landskabelige samt naturmæssige værdier. Arealet er besigtiget den 15. juli, 11. august samt 17. august 2020 i forbindelse med sagsbehandling af denne sag. Alle anmeldte arealer er beliggende indenfor "skovrejsning uønsket".

Ikast-Brande Kommune har vurderet, at der findes beskyttelsesinteresser på eller ved arealet, og at der derfor kun kan rejses skov på 5,3 ha.

Det areal, der er godkendt til skovrejsning, er markeret med blå skravering. Det areal, der ikke er godkendt til skovrejsning, er markeret med lilla skravering, jf. kortbilag 1.

VVM screening

Ikast-Brande Kommune har truffet afgørelse om, at skovrejsning på matr. 2a, Brande-Harrild, Brande ikke er omfattet af bestemmelserne for VVM-

¹ Lov om naturbeskyttelse, jf. lovbekendtgørelse nr. 240 af 13. marts 2019 (med senere ændringer)

² Lov om planlægning, lovbekendtgørelse nr. 1157 af 1. juli 2020 (med senere ændringer)

³ Museumslov, jf. lovbekendtgørelse nr. 358 af 8. april 2014 (med senere ændringer)

⁴ Lov om vandløb, jf. lovbekendtgørelse nr. 1217 af 25. november 2019 (med senere ændringer)

Bygge- og Miljøafdelingen
Sjællandsgade 6
7430 Ikast
Tlf.: +4599603396

Sagsbehandler:
Tina Mønster
E-mail:
timon@ikast-brande.dk
Direkte telefon:
Tlf.: +4599603396
Sagsnr.:
01.13.23-P25-6-20

*pligt*⁵, idet skovrejsning ikke forventes at få væsentlig indvirkning på miljøet. Denne afgørelse kan påklages, se klagevejledning sidst i dette brev.

Ansøgers VVM-screening kan ses i bilaget.

Vurdering

Et eller flere arealer, der ønskes skovrejsning på, ligger udenfor:

- fredede områder
- internationale naturbeskyttelsesområder som fx habitat- og fuglebeskyttelsesområder
- vandindvindingsoplande for almene vandforsyninger

Der ligger ingen registrerede åbne eller lukkede vandløb på arealet.

Et eller flere arealer, der ønskes skovrejsning på, ligger indenfor:

- skovrejsning uønsket
- område med drikkevandsinteresser
- § 3 beskyttede naturområder
- å-beskyttelseslinje
- fortidsmindebeskyttelseslinje

Der er et beskyttet jorddige 6-7 meter vest for den godkendte skovrejsningsareal, som behandles yderligere i nedenstående.

Skovrejsning uønsket

Alle anmeldte arealer ligger inden for områder, der i Ikast-Brande Kommunes gældende kommuneplan er udpeget som et negativt område med hensyn til skovrejsning (jf. kortbilag 2).

Arealet på matr. nr. 2a, Brande-Harrild, Brande er godkendt til skovrejsning, da Ikast-Brande Kommune ønsker at fravige kommuneplanen. Terrænet er fladt, og udsynet er allerede begrænset af det beskyttede læbælte mod vest.

Kommunen kan ikke fravige "skovrejsning uønsket" på de øvrige arealer grundet landskabelige værdier.

Arealet på matrikel 2y, Brande-Harrild, Brande er også udpeget som bevarelsesværdigt landskab, da det er en del af ådalen omkring Holtum Å og ligger på en mindre bakkeø, hvor landskabet tydeligt falder ned mod åen

⁵ Jf. § 21 i Miljøvurderingsloven (Lov om miljøvurdering af planer og programmer og af konkrete projekter (VVM), jf. lovbekendtgørelse nr. 973 af 25. juni 2020 (med senere ændringer))

og mod sydvest. Der er derfor et helt særligt udsyn fra grusvejen, med mulighed for at opleve istidslandskabets dramatiske stigninger og fald.

Ejer kan søge om at få fjernet "skovrejsning uønsket" ved næste kommuneplansrevision.

Å- samt fortidsmindebeskyttelseslinjer

Dele af arealet ligger op ad Holtum Å og dermed inden for en å-beskyttelseslinje (jf. kortbilag 3). Arealet er markeret med lilla skravering og kan ikke godkendes til skovrejsning, da der ikke kan gives dispensation fra å-beskyttelseslinjen til skovrejsning på dette areal. Arealet er omfattet af *naturbeskyttelseslovens* § 16.

Dele af arealet ligger inden for en fortidsmindebeskyttelseslinje (jf. kortbilag 3). Arealet er markeret med lilla skravering og kan ikke godkendes til skovrejsning, da der ikke kan gives dispensation fra fortidsmindebeskyttelseslinje til skovrejsning på dette areal. Arealet er omfattet af *naturbeskyttelseslovens* § 18.

Beskyttede dige

En del af arealet ligger 6-7 meter øst for et beskyttet dige (jf. kortbilag 4). Diget er et jorddige med kraftig beplantning (læbælte) på og langs diget. Diget er således i forvejen skyggepåvirket og vurderes ikke at blive tilstandsændret ved skovrejsning på matr. nr. 2a, Brande-Harrild, Brande. Diget må ikke beskadiges ved projektets gennemførelse.

Beskyttet natur

Foruden er ligger i "skovrejsning uønsket" ligger arealet med matr. nr. 4b, Brande-Harrild, Brande på et beskyttet areal efter § 3 i *naturbeskyttelsesloven* af naturtypen hede, herunder græshede. På arealet sås på besigtigelse karakteristiske arter for naturtypen, hvor bl.a. bølget bunke, fåresvingel, pille-star, almindelig star, almindelig hvene og hedelyng samt hulbladet fedtmos. Arealet er markeret med lilla skravering og er ikke godkendt til skovrejsning, da der ikke kan gives dispensation til tilstandsændringen af den beskyttede naturtype.

Natura 2000-områder

Det godkendte udføres uden for Natura 2000-områderne. Nærmeste Natura 2000-område (internationalt naturbeskyttelsesområde) er habitatområde nr. 64 - [Harrild Hede, Ulvemosen og heder i Nørlund Plantage](#) – som ligger ca. 1,6 km øst for det ansøgte samt godkendte projekts placering.

Ikast-Brande Kommune vurderer, at projektet ikke i sig selv – eller i forbindelse med andre planer og projekter – vil kunne påvirke Natura 2000-

områder, og ikke vil være en hindring for, at målsætningerne for Natura 2000-områders tilstande nås og opretholdes.

Ikast-Brande Kommune har lavet ovenstående vurdering på følgende baggrund:

- Projektet har et begrænset omfang og omhandler alene rejsning af skov, hvorfor virkningen af projektet er meget lokal.
- Afstanden til Natura 2000-områder er forholdsvis stor, da der er 1,6 km til Natura 2000 området.
- Mellem den godkendte skovrejsning er en offentlig vej samt stort areal med dyrkede marker samt skov, hvorfor der ingen hydrologisk eller økologisk sammenhæng er til habitatområdet.

Bilag IV-arter

Af bilag IV til EU-habitatdirektivet fremgår en række dyre- og plantearter, som er strengt beskyttede, uanset om de forekommer inden for et af de udpegede Natura 2000-områder eller udenfor. På den baggrund må der eksempelvis ikke gives tilladelse til aktiviteter, der kan beskadige eller ødelægge de pågældende dyrearters yngle- og rasteområder.

Nationalt Center for Miljø og Energi (DCE) har undersøgt forekomsten af bilag IV-arter i Danmark i et kvadratnet på 10 x 10 kilometer. I hvert kvadrat registreres tilstedeværelse eller fravær af arten. I DCE's kvadratnet, som omfatter det ansøgte, er der fundet følgende bilag IV arter: damflagermus, vandflagermus, brun-flagermus, sydflagermus, trolldflagermus, odder, markfirben, spidssnudet frø, grøn kølleguldsmed og ulv. Overordnet vurderer kommunen, at forholdene kan forbedres for bilag IV-arterne, da arealet tidligere har været i omdrift.

Flagermus: De projektet ikke involverer noget nedrivning af huse eller fældning af træer, forventes flagermusenes yngle- eller rasteområder ikke at blive påvirket negativt.

Padde og odder: Der er ingen våde naturtyper er på eller ved arealet, forventes yngle- eller rasteområder hos odder eller spidssnudet frø ikke at blive påvirket.

Markfirben: Skovrejsningsarealet er et areal, der er i omdrift, uden spredte småbuske samt grus og sandpartier, og arealet betragtes ikke som noget oplagt levested for markfirben.

Sammenfattende vurderer Ikast-Brande Kommune:

- at skovrejsningen ikke vil påvirke bilag IV-arter negativt
- at der i forbindelse med det ansøgte ikke vil ske ændringer i arealanvendelsen, som vil være væsentlige for bilag IV-arters trivsel

- at gennemførelse af det ansøgte samlet set ikke vil medføre beskadigelse eller ødelæggelse af yngle- eller rasteområder i det naturlige udbredelsesområde for de dyrearter, der er optaget i Habitatdirektivets bilag IV, litra a), samt ikke vil medføre ødelæggelse af livsstadier af de plantearter, som er optaget i Habitatdirektivets bilag IV, litra b).

Samlet vurdering og konklusion

Ikast-Brande Kommune vurderer, at skovrejsningen vil være en fordel for naturen, da skovrejsningen vil forøge biodiversiteten på den del af arealet, som tidligere var i omdrift, og som er godkendt til skovrejsning. Da skovrejsningsområdet samtidig er placeret i et område, hvor der findes drikkevandsinteresser, vil skovetableringen medvirke til at beskytte grundvandet.

Rørlagte vandløb og dræn

Du skal være opmærksom på, at der i henhold til *vandløbslovens* § 6, stk. 3 ikke må foretages beplantning så nær rørlagte strækninger af vandløb, at der kan være fare for, at rørledninger beskadiges eller tilstoppes.

Dræn er også at opfatte som et rørlagt vandløb, og du kan derfor risikere at skulle fælde alle de træer, der beskadiger eller tilstopper dræn, ligesom du kan forvente en øget vedligeholdelsesbyrde, idet drænene skal holdes fri for rødder. Du bør derfor have kendskab til, hvor på din matrikel der findes rørlagte vandløb og dræn, så du ikke planter så tæt på dem, at der kan opstå problemer. Du skal være opmærksom på, at selvom drænene ikke har virket i en længere periode, kan de stadig være omfattet af reglerne.

Du skal ligeledes være opmærksom på, at der ikke må plantes tættere end 8 meter på offentlige vandløb og 2 meter fra vandløb, der er omfattet af *vandløbslovens* § 69 om 2 meter-bræmmer.

Det er muligt at flytte eller sløjfe dræn, åbne og rørlagte vandløb, dette kræver dog en forudgående tilladelse fra kommunen.

Fortidsminder

Ikast-Brande Kommune har ikke taget stilling til, om der er en forventning om at finde ikke-registrerede fortidsminder på arealet, men henviser til det relevante museum. Hvis der under etableringen af skov dukker fortidsminder op, skal arbejdet straks standses, og Museum Midtjylland skal kontaktes på tlf. nr. 9626 1900.

Tilladelser efter anden lovgivning

Ikast-Brande Kommunes godkendelse efter *bekendtgørelse om jordresourcens anvendelse til dyrkning og natur* fritager dig ikke fra at skulle indhente tilladelse til forhold, som reguleres af anden lovgivning.

Hvis der i projektet er ønske om etablering af nye søer eller vandhuller, skal der, for at opnå landzonetilladelse eller dispensation, sendes ansøgningsskema til Ikast-Brande Kommune. Skemaet findes på kommunens hjemmeside.

Gyldighed

Anmeldelsen bortfalder, hvis den ikke er udnyttet inden 5 år fra i dag. Såfremt arealet er beliggende i et Natura 2000-område bortfalder anmeldelsens dog efter 3 år, jf. *naturbeskyttelsesloven*. VVM screeningen er gyldig i 3 år jf. §39 i *miljøvurderingsloven*.

Offentliggørelse:

Afgørelsen er truffet den 25. august 2020 og bliver offentliggjort på Ikast-Brande Kommunes hjemmeside <http://www.ikast-brande.dk/politik/hoeringer> den 25. august 2020.

Klagevejledning for VVM screening

Hvis du ønsker at klage over denne afgørelse, kan du klage til Miljø- og Fødevarerklagenævnet. Klagefristen udløber fire uger efter offentliggørelsen på kommunens hjemmeside, det vil sige, at klagen skal indgives senest den 22. september 2020.

Du klager via Klageportalen, som du finder via www.naevneneshus.dk, www.borger.dk eller www.virk.dk. Du logger på Klageportalen med NEM-ID. En klage er indgivet, når den er tilgængelig for Ikast-Brande Kommune via Klageportalen. Når du klager, skal du betale et gebyr på 900 kr. for borgere og 1.800 kr. for virksomheder, organisationer og offentlige myndigheder.

I Klageportalen sendes din klage automatisk først til Ikast-Brande Kommune. Hvis Ikast-Brande Kommune fastholder afgørelsen, sender kommunen klagen videre til behandling i nævnet via Klageportalen. Du får besked om videresendelsen.

Miljø- og Fødevarerklagenævnet afviser din klage, hvis du sender den uden om Klageportalen, medmindre du forinden er blevet fritaget for brug af Klageportalen. Hvis du ønsker at blive fritaget for at bruge Klageportalen, skal du sende en begrundet anmodning til Ikast-Brande Kommune. Ikast-Brande Kommune videresender herefter din anmodning til nævnet, som træffer afgørelse om, hvorvidt du kan fritages. Se betingelserne for at blive fritaget på www.naevneneshus.dk.

Hvis afgørelsen ønskes prøvet ved en domstol, skal sagen være anlagt inden 6 måneder efter, at afgørelsen er bekendtgjort af kommunen eller – i forbindelse med klage – af Miljø- og Fødevarerklagenævnet.

Ifølge § 54 i *lovbekendtgørelsen om miljøvurdering af planer og programmer og af konkrete projekter (VVM)* kan afgørelsen desuden prøves ved domstolene. Et eventuelt sagsanlæg skal anlægges inden seks måneder efter, at afgørelsen er offentliggjort.

Klagevejledning for afgørelse om skovrejsning inden for "skovrejsning uønsket"

Ikast-Brande Kommunes afgørelse kan påklages til Landbrugsstyrelsen af ansøgeren, Landbrug og Fødevarer samt af hovedorganisationerne Danmarks Naturfredningsforening og Friluftsrådet. Klagefristen er 4 uger fra den dag, afgørelsen er meddelt den klageberettigede.

Klagen skal indsendes til Ikast-Brande Kommune, Sjællandsgade 6, 7430 Ikast, teknikogmiljoomraade@ikast-brande.dk

Kommunen videresender herefter klagen til Landbrugsstyrelsen med de bemærkninger, klagen giver anledning til, og vedlægger sagens akter. Du vil modtage kopi af kommunens brev til Landbrugsstyrelsen.

Hvis du har spørgsmål til ovenstående, er du velkommen til at kontakte undertegnede på tlf. 9960 3396 eller på timon@ikast-brande.dk.

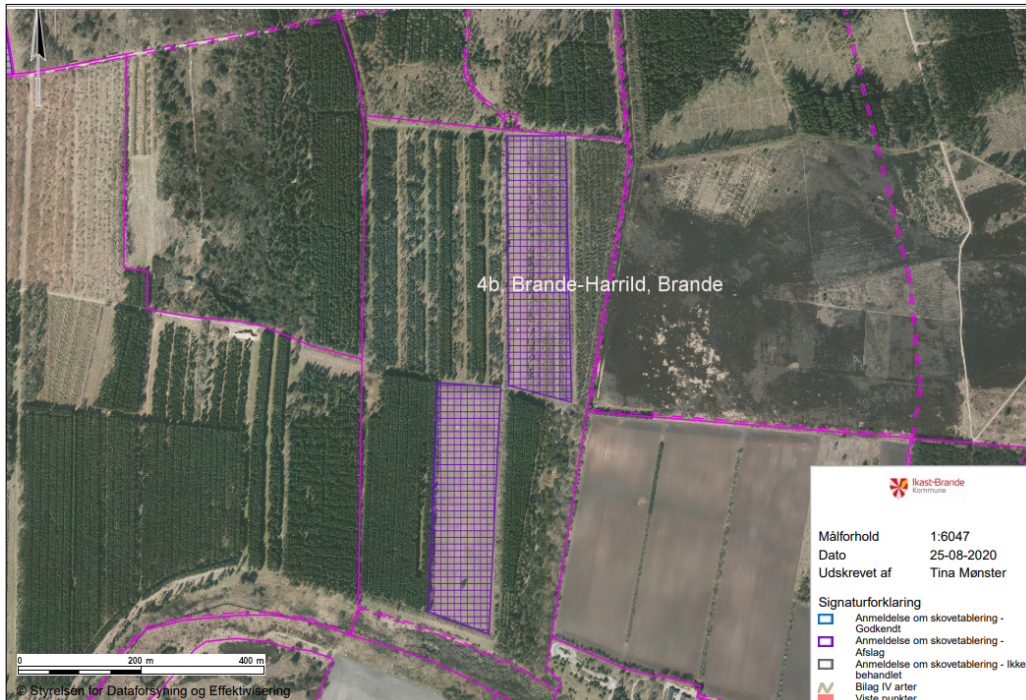
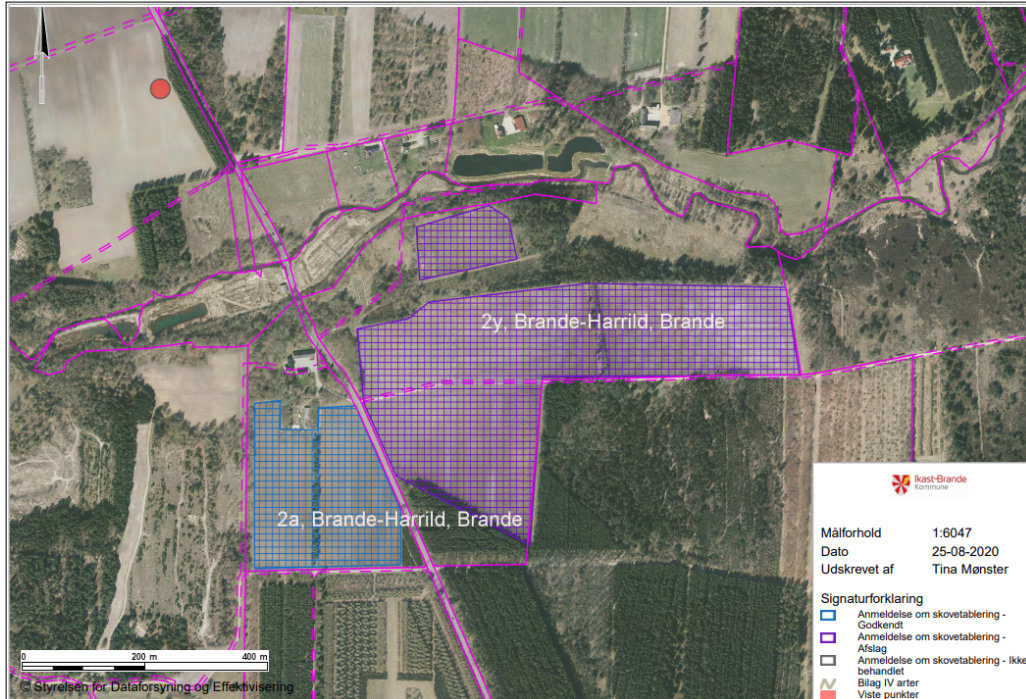
Med venlig hilsen

Tina Mønster
Natur & Vandløb

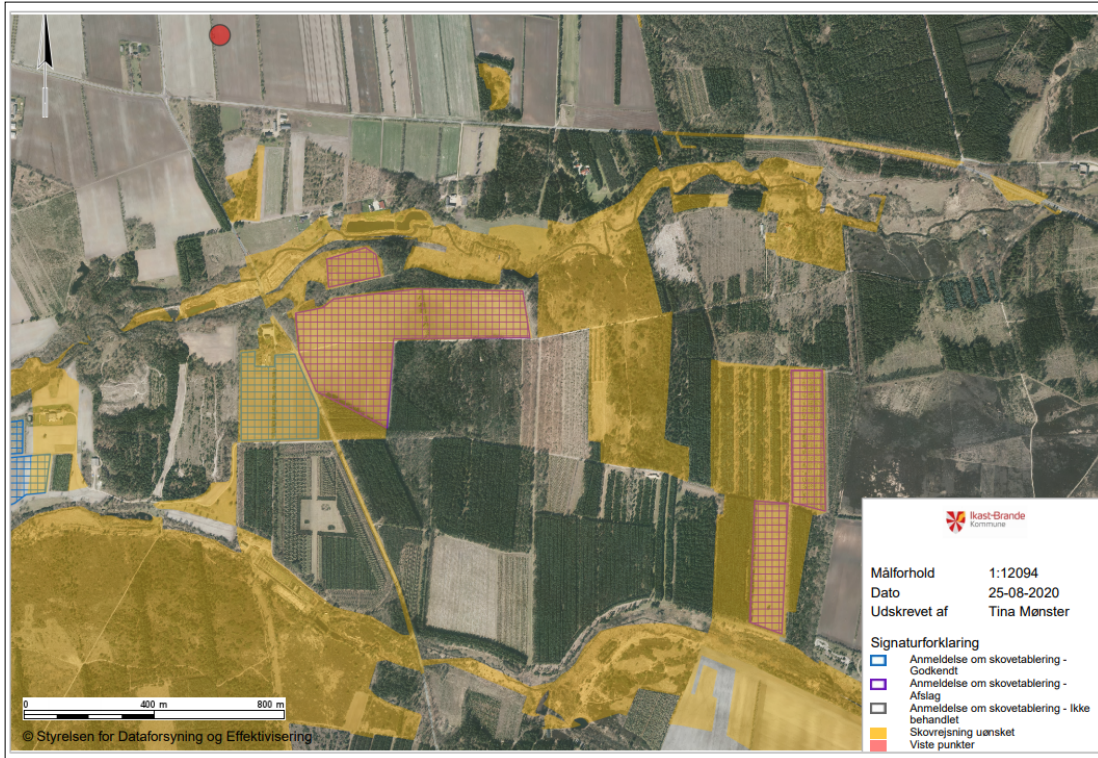
Vedlagt:

- VVM-screening
- Kortbilag 1 – de godkendte samt ikke godkendte arealer
- Kortbilag 2 - skovrejsning uønsket
- Kortbilag 3 – beskyttelseslinjer
- Kortbilag 4 – beskyttet dige

Kortbilag 1:



Kortbilag 2:



Kortbilag 3:



Kortbilag 4



Kopi er sendt til:

- Danmarks Naturfredningsforening, Ikast-Brande, e-mail: dnkast-brande-sager@dn.dk
- Dansk Ornitologisk Forening, e-mail: natur@dof.dk
- Dansk Ornitologisk Forening Vestjylland, e-mail: ikast-brande@dof.dk
- Dansk Kano og Kajak Forbund, e-mail: miljo@kano-kajak.dk
- Energinet, e-mail: ledningsinfo@energinet.dk
- Friluftsrådet Kreds Midtvestjylland, e-mail: midtvestjylland@friluftstraadet.dk
- Danmarks Sportsfiskerforbund, e-mail: post@sportsfiskerforbundet.dk
- Danmarks Sportsfiskerforbund, Vestjylland, e-mail: vestjylland@sportsfiskerforbundet.dk
- Museum Midtjylland, e-mail: vjp@museummidtjylland.dk
- Landbrug og Fødevarer, e-mail: info@lf.dk
- Danmarks Naturfredningsforening, e-mail: dn@dn.dk
- Friluftsrådet, e-mail: fr@friluftstraadet.dk